




**Informații generale  
pentru fermieri  
privind plățile pe suprafață  
în anul 2012**

**Versiunea 4.0**



## CUPRINS

Definiții.....	3
Legislație națională.....	6
Legislație europeană.....	10
CAPITOLUL I - Scheme / măsuri de sprijin pe suprafață în anul 2012.....	12
I.1. Schema de plată unică pe suprafață (SAPS).....	13
I.2. Plăți naționale directe complementare (PNDC).....	14
I.3. Schema de plată separată pentru zahăr.....	19
I.4. Schema de sprijin pentru orez din zonele defavorizate altele decât zona montană ...	20
I.5. Măsuri de dezvoltare rurală.....	20
I.5.1. Măsura 211- Sprijin pentru zona montană defavorizată – ZMD.....	22
I.5.2. Măsura 212 - Sprijin pentru zonele defavorizate altele decât zona montană.....	23
I.5.2.1 Zona semnificativ defavorizată-ZSD.....	24
I.5.2.2. Zona defavorizată de condiții naturale specifice-ZDS.....	24
I.5.3. Măsura 214 - Plăți de agro-mediu.....	26
CAPITOLUL II - Cerințe de eco-condiționalitate (GAEC + SMR + cerințe minime relevante pentru agro-mediu) .....	27
CAPITOLUL III – Cererea unică de plată pe suprafață: completare, delimitarea parcelor agricole, depunerea cererii unice, termene de depunere, documente anexate cererii, informații diverse.....	29
CAPITOLUL IV – Modificarea cererii unice de plată pe suprafață.....	45
CAPITOLUL V- Forța majoră și circumstanțe excepționale-decesul fermierului.....	48
CAPITOLUL VI - Transferul de exploatație.....	49
CAPITOLUL VII - Schimbarea formei de organizare.....	51
CAPITOLUL VIII - Controlul cererii unice de plată pe suprafață.....	51
CAPITOLUL IX - Sancțiuni.....	52
CAPITOLUL X – Alte informații.....	52

	APIA – Agenția de Plăți și Intervenție pentru Agricultură	Versiunea 4.0
	INFORMATII GENERALE PENTRU FERMIERI PRIVIND PLATILE PE SUPRAFATA IN ANUL 2012	Pagina: 3 / 54

## DEFINIȚII

**Agricultor/fermier** – o persoană fizică sau juridică sau un grup de persoane fizice sau juridice, indiferent de statutul juridic pe care grupul și membrii săi îl dețin în temeiul dreptului național și a cărei exploatație se află pe teritoriul Comunității și care desfășoară o activitate agricolă;

**Activitate agricolă** – acțiunea care vizează producția agricolă, cultivarea de produse agricole, inclusiv recoltarea, mulsul, creșterea și întreținerea animalelor de producție și reproducție în scopuri agricole sau menținerea terenurilor în bune condiții agricole și de mediu conform art. 2(c) din *Regulamentul CE nr. 73/2009*;

**Bune condiții agricole și de mediu (GAEC – good agricultural and environmental conditions)** – standardele de eco-condiționalitate definite conform art. 4, 5, 6 și anexei II și III la *Regulamentul CE nr. 73/2009*;

**Eco-condiționalitate** – cerințele legale în materie de gestionare și bunele condiții agricole și de mediu în conformitate cu art.5 (Anexa II) și 6 din *Regulamentul (CE) nr. 73/2009* și art. 2(31) din *Regulamentul (CE) nr. 1122/2009*;

**Exploatația agricolă (fermă)** – ansamblul de unități de producție administrate de agricultori/fermieri și situate pe teritoriul României;

**Parcela de referință** - suprafața delimitată geografic printr-o identificare unică, înregistrată GIS, în cadrul sistemului de identificare (național) al statelor membre. Romania a decis ca parcela de referință să fie blocul fizic;

**Bloc fizic** – suprafață continuă de teren utilizată în scopuri agricole de unul sau mai mulți fermieri, cu limite liniare naturale sau artificiale stabile și care poate include una sau mai multe parcele agricole conform art.3 alin.1 din OUG nr. 125/2006.


**Parcela agricolă** – suprafață continuă de pământ, declarată de către un singur agricultor, pe care se cultivă un singur grup de culturi, situată în același bloc fizic, cu o singură categorie de folosință, ce poate fi constituită din una sau mai multe parcele cadastrale; totuși, când este cerută o declarație separată privind utilizarea unei suprafețe în cadrul unui grup de cultură, conform cu art.2, alin.1 din *Regulamentul CE nr. 1122/2009*, acea utilizare specifică va limita parcela agricolă, după caz.

**Grup de cultură** – în sensul art.56 din *Regulamentul (CE) nr. 1122/2009* se disting, după caz, următoarele grupe de culturi: suprafețele pentru care cuantumul plăților directe este diferit, suprafețele în scopul punerii în aplicare a Schemei de plată unice pe suprafață în concordanță cu art. 122 din *Regulamentul CE nr. 73/2009*;

**Registrul unic de identificare (RUI)** - element component al Sistemului Integrat de Administrare și Control, realizat și administrat de Agenția de Plăți și Intervenție pentru Agricultură în vederea identificării fermierilor care pot beneficia de sprijin național și comunitar;

**Sistem de Poziționare Globală (GPS)** - instrument de măsurare utilizat în cadrul controlului pe suprafață pentru determinarea calculului punctelor care definesc poligoane ce corespund parcelelor măsurate, care în finalul operației recuperează datele corespunzătoare punctelor într-un minicalculator portabil în vederea creării planurilor;

**Sistemul Integrat de Administrare și Control (IACS)** - instrument tehnic de gestionare și control, creat pentru administrarea și controlul riguros al cererilor de plată depuse de fermieri, care se aplică anumitor scheme de plăți, în conformitate cu prevederile de

	APIA – Agenția de Plăți și Intervenție pentru Agricultură	Versiunea 4.0
	INFORMATII GENERALE PENTRU FERMIERI PRIVIND PLATILE PE SUPRAFATA IN ANUL 2012	Pagina: 4 / 54

instituire a acestora, astfel încât să se prevină fraudarea bugetului comunitar și național. Componentele lui sunt: o bază de date informatizată, un sistem de identificare a parcelelor agricole, cererile de plată, un sistem integrat de control, un sistem unic de identificare a fiecărui agricultor care a depus cerere de plată, un sistem de identificare și înregistrare a drepturilor la plată conform art. 15 din *Regulamentul CE nr. 73/2009*;

**Sistemul de identificare al parcelelor agricole (LPIS)** - componentă a Sistemului Integrat de Administrare și Control, constituit pe baza ortofotoplanurilor, hărților, documentelor cadastrale sau a altor referințe cartografice. Tehnicile utilizate se bazează pe un sistem informatic geografic computerizat, care asigură identificarea unică a fiecărui bloc fizic, cuprinzând de preferință ortoimagini aeriene sau satelitare care să garanteze o precizie cel puțin egală celei cartografice și să permită identificarea în cadrul blocurilor fizice a parcelelor agricole din cererile de sprijin. Suprafețele înscrise în Sistemul de Identificare a Parcelelor Agricole constituie referință pentru procesul de control și efectuare a plăților conform art. 17 din *Regulamentul CE nr. 73/2009*;

**Tutunul brut** - tutunul frunză neprelucrată, înainte de a fi introdus în procesul de fermentare;

**Varietate de tutun** - tipuri de tutun cultivate care conțin mai multe soiuri;

**Grupuri de producători** - asocierea liber consimțită între producătorii persoane fizice și persoane juridice, constituită în vederea cultivării și comercializării unor culturi;

**Hamei** - inflorescențe uscate, cunoscute și sub denumirea de conuri, de la planta femelă de *Humulus lupulus*, de formă ovoidă (art.2 din *Legea nr.627/2002*);


**Certificatul pentru denumire de origine** - este certificatul emis de Centrul de cercetare a hameiului și plantelor medicinale din cadrul Universității de Științe Agricole și Medicină Veterinară Cluj-Napoca - organism de certificare a hameiului, numai pentru produsele recoltate din zonele recunoscute de producție;

**Zonele de cultură ale hameiului** - sunt zonele recunoscute pentru certificarea hameiului stabilite prin *Ordinul MAAP nr. 623/2002 privind stabilirea zonelor de cultura a hameiului, recunoscute pentru certificarea denumirii de origine și Ordinul MAPDR nr. 440/2009* pentru modificarea art. 1 lit. b) din *Ordinul MAAP nr. 623/2002*;

**Autorizația de cultivare pentru cultura de cânepă** – document eliberat de către DAJ (Direcțiile Agricole Județene) pentru cultivarea plantelor ce conțin droguri și sunt prelucrate în scop licit, destinate utilizării în industrie și/sau alimentație;

**Conținutul de tetrahydrocannabinol (THC)** – este o analiză obligatorie pentru toată suprafața de cânepă cultivată. Conform *Ordinului MADR nr. 677/2004*, această analiză se realizează de către Laboratorul regional-Blaj, județul Alba, până la data de 15 septembrie a anului de recoltă;

**Pajiști permanente** – teren folosit pentru producția de iarbă sau de alte plante furajere erbacee în mod natural (spontan) sau prin cultivare (însămânțare), care nu au fost incluse timp de 5 ani sau mai mult în sistemul de rotație a culturilor din exploatație, cu excepția suprafețelor scoase din producția comercială în conformitate cu *Regulamentul (CE) nr. 2078/1992*, a suprafețelor scoase din producția comercială în conformitate cu art.22, 23, 24 din *Regulamentul (CE) nr. 1257/1999* și a suprafețelor scoase din producția comercială în conformitate cu art.39 din *Regulamentul (CE) nr. 1698/1999* – art. 2 lit. (c) și (d) din *Regulamentul (CE) nr. 1120/2009* cu modificările și completările ulterioare.

	APIA – Agenția de Plăți și Intervenție pentru Agricultură	Versiunea 4.0
	INFORMATII GENERALE PENTRU FERMIERI PRIVIND PLATILE PE SUPRAFATA IN ANUL 2012	Pagina: 5 / 54

**Pajiștile permanente utilizate în comun de mai mulți fermieri** sunt suprafețele de pajiști în interiorul cărora nu există nici o delimitare naturală sau artificială, iar animalele pășunează liber sau se cosește pe întreaga suprafață a pajiștii în cauză.

**Pajiști permanente comunale utilizate individual:** suprafețele de pajiști permanente contractată de la consiliile locale utilizate individual

**Pajiști permanente utilizate individual:** suprafețele de pajiști permanente care nu sunt contractate de la consiliile locale și sunt utilizate individual

**Iarbă și alte plante furajere erbacee** - toate plantele erbacee perene care se găsesc în mod natural pe pășuni și fânețe sau sunt incluse în amestecurile specifice pentru însămânțări și supraînsămânțări, din familiile de graminee și leguminoase utilizate ca furaje în hrana animalelor erbivore, pe baza cărora se calculează valoarea nutrițională a pășunii permanente și încărcătura optimă de animale pentru pășunat;

**Fânețe** - pășunile permanente care, conform practicii agricole locale, sunt recunoscute ca fiind destinate recoltării de furaje pentru bovine, ovine, caprine și ecvidee. Totuși, acest lucru nu exclude utilizarea mixtă a terenurilor în decursul aceluiași an (pășune, fân și fân însilozat)."

**Categoria de folosință teren arabil (TA)** - cuprinde terenul cultivat pentru producție cu cereale pentru boabe, plante leguminoase pentru boabe, plante industriale, cartofi, sfeclă de zahăr, rădăcinoase pentru nutreț, legume proaspete, pepeni, flori și plante ornamentale, plante pentru nutreț, plante pentru producerea de semințe și seminceri pentru comercializare, alte culturi în teren arabil, inclusiv terenurile de sub sere și solarii și terenul lăsat necultivat în mod deliberat, dar menținut în bune condiții agricole și de mediu – art.5 alin.3 din OUG nr. 125/2006;

**TA n (teren arabil)** – categorie de folosință aferentă parcelelor agricole pentru care nu se solicită sprijin. Aceste parcele se mențin în bune condiții agricole și de mediu.

**Categoria de folosință pajiște permanentă-pășuni și fânețe (PP)** – înseamnă teren utilizat pentru producția de iarbă sau alte furaje erbacee naturale (spontane) sau cultivate (însămânțate) și care nu a fost inclus în rotația culturilor fermei pentru cinci ani sau mai mult; în acest sens, „iarba sau alte furaje erbacee” înseamnă toate plantele erbacee traditional incluse în pajiștile naturale sau incluse în amestecul de semințe pentru pășuni sau fâneță (fie că terenul este sau nu utilizat pentru pășunatul animalelor).


**PP n (pășune permanentă)** - categorie de folosință aferentă parcelelor agricole pentru care nu se solicită sprijin de către fermier. Aceste parcele se mențin în bune condiții agricole și de mediu.

**Categoria de folosință vie (VII)** - cuprinde terenul plantat cu vii și pepiniere viticole;

**VII n (vie)** - categorie de folosință aferentă parcelelor agricole pentru care nu se solicită sprijin de către fermier. Aceste parcele se mențin în bune condiții agricole și de mediu.

**Categoria de folosință cultură permanentă (CP)** – culturi care nu intră în sistemul de rotație, altele decât pajiștile permanente, care ocupă acest teren pentru 5 ani sau mai mult (livezi, arbuști fructiferi, hamei, pepiniere pomicele și alte culturi permanente);

**CP n (cultură permanentă)** - categorie de folosință aferentă parcelelor agricole pentru care nu se solicită sprijin de către fermier. Aceste parcele se mențin în bune condiții agricole și de mediu;

	APIA – Agenția de Plăți și Intervenție pentru Agricultură	Versiunea 4.0
	INFORMATII GENERALE PENTRU FERMIERI PRIVIND PLATILE PE SUPRAFATA IN ANUL 2012	Pagina: 6 / 54

**Categoria de folosință grădini (G)** – reprezintă suprafața destinată obținerii produselor agricole, în principal pentru consumul propriu al membrilor exploatației/ gospodarie agricolă individuală;

**G n (grădini)** - categorie de folosință aferentă parcelele agricole pentru care nu se solicită sprijin de către fermier. Aceste parcele se mențin în bune condiții agricole și de mediu;

**Teren necultivat** - terenul arabil care nu mai este exploatat în scopul producției, dar menținut în bune condiții agricole și de mediu. Conform art. 2 al *Regulamentul CE nr.73/2009*, menținerea terenurilor în bune condiții agricole și de mediu este considerată activitate agricolă. Conform *OUG nr. 125/2006*, cu modificările și completările ulterioare, terenul arabil este terenul cultivat pentru producție cu cereale pentru boabe, plante leguminoase pentru boabe, plante industriale, cartof, sfeclă de zahăr, rădăcinoase pentru nutreț, legume proaspete, pepeni și căpșuni, flori și plante ornamentale, plante pentru nutreț, plante pentru producerea de semințe și seminceri pentru comercializare, alte culturi în teren arabil, inclusiv terenurile de sub sere și solarii și *terenul lăsat necultivat în mod deliberat, dar menținut în bune condiții agricole și de mediu*. Terenul necultivat (atribuit doar categoriei de folosință TA) este eligibil numai pentru plata SAPS, dacă este îndeplinită condiția minimă de eligibilitate a suprafeței parcelei (0,3 ha) și dacă sunt respectate bunele condiții agricole și de mediu conform art. 124 alin. 1 din *Regulamentul CE nr. 73/2009*. **Atenție! Terenul necultivat nu este același lucru cu Terenul nesolicitat (suprafețe pentru care nu se solicită sprijin și pentru care fermierul înscrie categoria de folosință TAn/ PPn/ VIn/ CPn/ Gn).**

**Fondul European Agricol pentru Dezvoltare Rurală (FEADR)** - reprezintă contribuția financiară comunitară pentru sprijinirea dezvoltării rurale, destinată finanțării programelor de dezvoltare rurală derulate în conformitate cu legislația comunitară;

**Fondul European pentru Garantare în Agricultură (FEGA)** – este destinat finanțării măsurilor de piață, restituirilor la export, plăți directe către fermieri, conform *Regulamentului CE nr. 1290/2005*.

## LEGISLAȚIA NAȚIONALĂ

- **Legea nr. 1/2004** privind înființarea, organizarea și funcționarea Agenției de Plăți și Intervenție pentru Agricultură și Dezvoltare Rurală cu modificările și completările ulterioare;
- **Ordinul M.A.P.D.R. nr. 152/2004** privind stabilirea termenilor de referință pentru organizarea și funcționarea Sistemului Integrat de Administrare și Control;
- **Memorandumul Guvernului României privind aplicarea SAPS (mai 2005);**
- **Tratatul de aderare a României la Uniunea Europeană;**
- **Legea 283/2010** privind camerele pentru agricultură, silvicultură și dezvoltare rurală;
- **Ordin M.A.D.R. nr. 22/2011** privind reorganizarea Registrului fermelor, care devine Registrul Unic de Identificare în vederea accesării măsurilor reglementate de Politica Agricolă Comună;
- **O.U.G. nr. 125/2006** pentru aprobarea schemelor de plăți directe și plăți naționale directe complementare, care se acordă în agricultură începând cu anul 2007, și pentru modificarea art. 2 din *Legea nr. 36/1991* privind societățile agricole și alte


forme de asociere în agricultură, **aprobată prin Legea nr. 139/2007**, cu modificările și completările ulterioare;

- **Programul Național de Dezvoltare Rurală (P.N.D.R.) 2007 – 2013**, *versiunea consolidată*;
- **Acordul cadru de delegare nr. P 74** pentru implementarea Măsurilor privind plățile compensatorii cuprinse în Axa II din PNDR 2007 – 2013 încheiat între A.P.D.R.P. și A.P.I.A. în data de **13.10.2010**;
- **Protocolul de colaborare A.P.I.A. - Garda Națională de Mediu nr. 14/18.09.2009** privind necesitatea unor intervenții comune în materia prevenirii constatării și sancționării prevederilor legale privind respectarea unor cerințe cuprinse în GAEC și în cerințele minime pentru măsura de plăți pe agromediu;
- **Protocolul de colaborare A.P.I.A. - Agenția Națională Fitosanitară nr. 11/18.08.2009** privind asigurarea informațiilor necesare verificărilor încrucișate referitoare la cerințele minime de utilizare a produselor de protecție a plantelor pentru măsura 214 din PNDR;
- **Ordinul MADR/MMP nr. 30/147/2010** privind aprobarea G.A.E.C. în România, cu modificările și completările ulterioare;
- **Ordinul M.A.D.R. nr. 37/2012** de aprobare a Formularului de cerere unică de plată pe suprafață 2012;
- **Ordinul M.A.D.R. nr. 246/2008** privind stabilirea modului de implementare, a condițiilor specifice și a criteriilor de eligibilitate pentru aplicarea schemelor de plăți directe și plăți naționale directe complementare în sectorul vegetal, pentru acordarea sprijinului aferent măsurilor de agromediu și zone defavorizate, cu modificările și completările ulterioare;
- **Legea nr. 36/1991** privind societățile agricole și alte forme de asociere în agricultură, cu modificările și completările ulterioare;
- **Legea nr. 31/1990** privind societățile comerciale republicată, cu modificările și completările ulterioare;
- **O.U.G. nr. 44/2008** privind desfășurarea activităților economice de către persoanele fizice autorizate, întreprinderile individuale și întreprinderile familiale, cu modificările și completările ulterioare;
- **O.G. nr. 26/2000** cu privire la asociații și fundații, cu modificările și completările ulterioare;
- **Legea nr. 215/2001** administrației publice locale, republicată, cu modificările și completările ulterioare;
- **Legea nr. 566/2004** a cooperăției agricole, cu modificările și completările ulterioare;
- **Legea nr. 677/2001** pentru protecția persoanelor cu privire la prelucrarea datelor cu caracter personal și libera circulație a acestor date, cu completările și modificările ulterioare;
- **Legea nr. 326/2002** pentru aprobarea O.U.G. nr. 186/2001 privind instituirea sistemului de declarații de livrare a tutunului brut;
- **Ordinul M.A.P.A.M. nr. 503/2003** privind autorizarea unităților prim-procesatoare de tutun, cu modificările și completările ulterioare;
- **H.G. nr. 754/2004** pentru aprobarea Normelor metodologice de aplicare a Legii nr. 236/2003 privind organizarea pieței tutunului brut în România;




- **Ordinul M.A.D.R. nr. 96/2006** privind aprobarea contractului-tip de cultură a tutunului brut și a modului de înregistrare al acestuia;
- **Ordinul M.A.A.P. nr. 623/2002** privind stabilirea zonelor de cultură a hameiului, recunoscute pentru certificarea denumirii de origine, cu modificările și completările ulterioare;
- **Ordinul M.A.A.P. nr. 172/2003** privind normele de bonitare și certificare a hameiului, cu modificările și completările ulterioare;
- **Ordinul M.A.A.P. nr. 74/2004** privind organismele de certificare și controlul certificării în vederea denumirii de origine a hameiului, cu modificările și completările ulterioare;
- **Ordinul M.A.D.R. nr. 200/2005** privind autorizarea Organizației Interprofesionale a producătorilor și procesatorilor de in și cânepă din România;
- **Ordinul M.A.D.R nr. 219/2007** pentru aprobarea regulilor privind înregistrarea operatorilor în agricultura ecologică, cu modificările și completările ulterioare;
- **Ordinul M.A.D.R nr. 181/2011** privind modificarea și completarea Ordinului ministrului agriculturii și dezvoltării rurale nr. 65/2010 pentru aprobarea regulilor privind organizarea sistemului de inspecție și certificare, de aprobare a organismelor de inspecție și certificare și de supraveghere a activității organismelor de control;
- **Legea nr. 143/2000** pentru combaterea traficului și consumului ilicit de droguri, cu modificările și completările ulterioare;
- **H.G. nr. 1359/2000** pentru aprobarea Regulamentului de aplicare a dispozițiilor Legii nr. 143/2000, cu modificările și completările ulterioare;
- **H.G. nr. 860/2005** pentru aprobarea Regulamentului de aplicare a dispozițiilor Legii nr. 143/2000 privind prevenirea și combaterea traficului și consumului ilicit de droguri, cu modificările și completările ulterioare;
- **Ordinul MAPAM nr. 1044/2003** privind autorizarea unităților de procesare primară a tulpinilor de in și cânepă pentru fibră;
- **Ordinul MAPDR nr. 677/2004** privind desemnarea unui laborator pentru determinarea conținutului de tetrahidrocanabinol la soiurile de cânepă;
- **Ordinul M.A.P.D.R. nr. 243/2006** privind stabilirea măsurilor finanțate din Fondul European Agricol pentru Dezvoltare Rurală (FEADR), care vor fi implementate de către Agenția de Plăți pentru Dezvoltare Rurală și Pescuit, respectiv Agenția de Plăți și Intervenție pentru Agricultură;
- **H.G. nr. 224/2008** privind stabilirea cadrului general de implementare a măsurilor cofinanțate din Fondul European Agricol pentru Dezvoltare Rurală prin PNDR 2007- 2013 cu modificările și completările ulterioare;
- **Ordinul M.A.D.R. nr. 723/2007** privind unele măsuri pentru aplicarea art. 74 din Regulamentul CE nr. 796/2004 de stabilire a normelor de aplicare a condiționării, modulării și a sistemului integrat de gestiune și control, prevăzute de Regulamentul CE nr. 1782/2003 de stabilire a normelor comune pentru schemele de sprijin direct în cadrul politicii agricole comune și de stabilire a anumitor scheme de sprijin pentru agricultor, referitor la transferul exploatațiilor agricole, cu modificările și completările ulterioare;
- **Legea nr. 1/2000** pentru reconstituirea dreptului de proprietate asupra terenurilor agricole și celor forestiere, solicitate potrivit prevederilor Legii fondului funciar nr. 18/1991 și ale Legii nr. 169/1997 modificată și completată prin Legea nr. 247/2005



	APIA – Agenția de Plăți și Intervenție pentru Agricultură	Versiunea 4.0
	INFORMATII GENERALE PENTRU FERMIERI PRIVIND PLATILE PE SUPRAFATA IN ANUL 2012	Pagina: 9 / 54

privind reforma în domeniile proprietății și justiției, precum și unele măsuri adiacente, cu modificările și completările ulterioare;


- **Legea nr. 247/2005** privind reforma în domeniile proprietății și justiției, precum și unele măsuri adiacente, cu modificările și completările ulterioare;
- **H.G. nr. 940/2002** pentru aprobarea Normelor metodologice de aplicare a Legii zootehniei nr. 72/2002, cu modificările și completările ulterioare;
- **ORDIN Nr. 40/2010** privind aprobarea Normei sanitare veterinare pentru implementarea procesului de identificare și înregistrare a suinelor, ovinelor, caprinelor și bovinelor, cu modificările și completările ulterioare;
- **Legea nr. 312/2005** privind dobândirea dreptului de proprietate privată asupra terenurilor de către cetățenii străini și apatrizi, precum și de către persoanele juridice străine, cu modificările și completările ulterioare;
- **Legea nr. 347/2004 – Legea muntelui**, cu modificările și completările ulterioare;
- **O.U.G. nr. 34/2006** privind atribuirea contractelor de achiziție publică, a contractelor de concesiune de lucrări publice și a contractelor de concesiune de servicii, aprobată cu modificări și completări prin Legea nr. 337/2006, cu modificările și completările ulterioare;
- **Legea nr. 255/2010** privind exproprierea pentru cauză de utilitate publică, necesară realizării unor obiective de interes național, județean și local, cu modificările și completările ulterioare;
- **O.U.G nr. 158/2005** privind concediile și indemnizațiile de asigurări sociale de sănătate, cu modificările și completările ulterioare;
- **Legea nr. 168/2011** privind sistemul unitar de pensii publice;
- **Legea nr. 49/2011** pentru aprobare a O.U.G. nr. 57/2007 privind regimul ariilor naturale protejate, conservarea habitatelor naturale, a florei și faunei sălbatice;
- **Legea nr. 554/2004** a contenciosului administrativ, cu modificările și completările ulterioare;
- **O. G. nr. 79/2003** privind controlul și recuperarea fondurilor comunitare, precum și a fondurilor de cofinanțare aferente utilizate necorespunzător, cu modificările și completările ulterioare;
- **Ordinul M.M.G.A. nr. 662/2006** privind aprobarea Procedurii și a competențelor de emitere a avizelor și autorizațiilor de gospodărire a apelor;
- **H.G. nr. 759/2010** privind acordarea de ajutoare specifice pentru îmbunătățirea calității produselor agricole în sectorul de agricultură ecologică, cu modificările și completările ulterioare;
- **O.U.G. nr. 34/2000** privind produsele agroalimentare ecologice, cu modificările și completările ulterioare;
- **Ordinul M.A.D.R. nr. 275/2011** pentru aprobarea sistemului de sancțiuni pentru Măsurile 211 – „Sprijin pentru zona montană defavorizată”, 212 – “Sprijin pentru zone defavorizate - altele decât zona montană” și „Plăți de agro-mediu” din Programul Național de Dezvoltare Rurală 2007 – 2013, cu modificările și completările ulterioare;
- **O.U.G. nr. 97/2005** privind evidența, domiciliul, reședința și actele de identitate ale cetățenilor români, cu modificările și completările ulterioare;

	APIA – Agenția de Plăți și Intervenție pentru Agricultură	Versiunea 4.0
	INFORMATII GENERALE PENTRU FERMIERI PRIVIND PLATILE PE SUPRAFATA IN ANUL 2012	Pagina: 10 / 54

- **Legea nr. 161/2003** privind unele măsuri pentru asigurarea transparenței în exercitarea demnităților publice, a funcțiilor publice și în mediul de afaceri, prevenirea și sancționarea corupției, cu modificările și completările ulterioare;
- **O.U.G. nr. 21/ 2004** privind Sistemul Național de Management al Situațiilor de Urgență, cu modificările și completările ulterioare;
- **O.U.G. nr. 66/2011** privind prevenirea, constatarea și sancționarea neregulilor aparute în obținerea și utilizarea fondurilor europene și/sau a fondurilor publice naționale aferente acestora;
- **H.G. nr. 875/2011** pentru aprobarea Normelor metodologice de aplicare a prevederilor O.U.G. nr. 66/2011 privind prevenirea, constatarea și sancționarea neregulilor apărute în obținerea și utilizarea fondurilor europene și/sau a fondurilor publice naționale aferente acestora;
- **H.G. nr. 1632/2009** privind registrul agricol pentru perioada 2010-2014, cu modificările și completările ulterioare;
- **Ordin comun al MADR/MFP/MAI/INS nr. 95/1998/53/3241/2010** privind normele tehnice de completare a registrului agricol pentru perioada 2010 – 2014;
- **H.G. nr. 1881/2005** privind înființarea unor institute și centre de cercetare-dezvoltare agricolă prin reorganizarea unor institute, centre, stațiuni și societăți comerciale de cercetare și producție agricolă, cu modificările și completările ulterioare;
- **Legea nr. 85/2006** privind procedura insolvenței, cu modificările și completările ulterioare;
- **Decizia nr. 994/23.07.2010** de numire a coordonatorilor de zonă, responsabili la nivel regional și de stabilire a atribuțiilor pe care le vor îndeplini;
- **Ordin M.A.D.R., M.M.P., A.N.S.V.S.A. nr. 187/2155/42/2011** pentru aprobarea cerințelor legale în materie de gestionare (S.M.R.) privind mediul și identificarea și înregistrarea animalelor în cadrul schemelor și măsurilor de sprijin pentru agricultorii în România;
- **Legea nr. 214 / 2011** pentru organizarea, administrarea și exploatarea pajiștilor;
- **Cod civil republicat** adoptat prin Legea nr. 287 din 17 iulie 2009.

#### LEGISLAȚIA EUROPEANA

- **Regulamentul CE nr. 73/2009** de stabilirea a unor norme comune pentru sistemele de ajutor direct pentru agricultori în cadrul politicii agricole comune și de instituire a anumitor sisteme de ajutor pentru agricultori, de modificare a Regulamentelor CE nr. 1290/2005, CE nr. 247/2006, CE nr. 378/2007 și de abrogare a Regulamentului CE nr. 1782/2003, cu modificările și completările ulterioare;
- **Regulamentul CE nr. 1120/2009** de stabilire a normelor de aplicare a schemei de plată unică prevăzute în titlul III din Regulamentul (CE) nr. 73/2009, cu modificările și completările ulterioare;
- **Regulamentul CE nr. 1121/2009** de stabilire a normelor de aplicare a Regulamentului CE nr. 73/2009 în ceea ce privește schemele de ajutor pentru fermieri prevăzute în titlurile IV și V din Regulamentul respectiv (abrogă de la 1 ianuarie 2010 Regulamentul CE nr. 1973/2004), cu modificările și completările ulterioare;

	APIA – Agenția de Plăți și Intervenție pentru Agricultură	Versiunea 4.0
	INFORMATII GENERALE PENTRU FERMIERI PRIVIND PLATILE PE SUPRAFATA IN ANUL 2012	Pagina: 11 / 54


- **Regulamentul CE nr. 1122/2009** de stabilire a normelor de aplicare a Regulamentului nr. 73/2009 în ceea ce privește ecocondiționalitatea, modularea și sistemul integrat de administrare și control în cadrul schemelor de ajutor direct pentru agricultură (abrogă de la 1 ianuarie 2010 Regulamentul CE nr. 796/2004), cu modificările și completările ulterioare;
- **Regulamentul CE nr. 1290/2005** cu privire la finanțarea politicii agricole comune, cu modificările și completările ulterioare;
- **Regulamentul CE nr. 885/2006** pentru stabilirea normelor de aplicare a Regulamentului CE nr.1290/2005 privind acreditarea agențiilor plătitoare și a altor organisme precum și lichidarea conturilor FEAGA și FEADR, cu modificările și completările ulterioare;
- **Regulamentul CE nr. 1234/2007** de instituire a unei organizări comune a piețelor agricole și privind dispoziții specifice referitoare la anumite produse agricole, cu modificările și completările ulterioare;
- **Regulamentul CE nr. 1698/2005** privind sprijinul pentru dezvoltare rurală acordat din Fondul European Agricol pentru Dezvoltare Rurală (FEADR), cu modificările și completările ulterioare;
- **Regulamentul CE nr. 1974/2006** stabilind regulile detaliate pentru aplicarea Regulamentului CE nr.1698/2005 privind susținerea pentru dezvoltare rurală de către Fondul Agricol European pentru Dezvoltare Rurală, cu modificările și completările ulterioare;
- **Regulamentul CE nr. 2988/1995** privind protecția intereselor financiare ale CE, cu modificările și completările ulterioare;
- **Regulamentul CE nr. 953/2006** de modificare a Regulamentului CE nr. 1673/2000 privind organizarea comună a piețelor în sectorul inului și al cânepei pentru fibră, cu modificările și completările ulterioare;
- **Regulamentul CE nr. 1234/2007** de instituire a unei organizări comune a piețelor agricole și privind dispoziții specifice referitoare la anumite produse agricole (Regulamentul unic OCP), cu modificările și completările ulterioare;
- **Regulamentul CE nr. 247/2008** de modificare a Regulamentului CE nr. 1234/2007 de instituire a unei organizări comune a piețelor agricole și privind dispoziții specifice referitoare la anumite produse agricole (Regulamentul unic OCP);
- **Regulamentul CE nr. 507/2008** de stabilire a normelor de aplicare a Regulamentului CE nr. 1673/2000 privind organizarea comună a piețelor în sectorul inului și al cânepei pentru fibră;
- **Regulamentul CE nr. 834/2007** privind producția ecologică și etichetarea produselor ecologice, precum și de abrogare a Regulamentului (CEE) nr. 2092/91;
- **Directiva CE 2002/57** privind comercializarea semințelor de plante oleaginoase și pentru fibre cu modificările și completările ulterioare.
- **Directiva CE 2002/53** privind Catalogul comun al soiurilor de plante agricole, cu modificările și completările ulterioare;
- **Decizia Comisiei nr. 115/2000** privind definițiile caracteristicilor, lista produselor agricole, excepțiile de la definiții, precum și regiunile și districtele care au legătură cu anchetele privind structura exploatațiilor agricole, cu modificările și completările ulterioare;

- **Regulament CE nr. 65/2011** de stabilire a normelor de punere în aplicare a Regulamentului (CE) nr. 1698/2005 al Consiliului în ceea ce privește punerea în aplicare a procedurilor de control și a ecocondiționalității în cazul măsurilor de sprijin pentru dezvoltare rurală.

## **CAPITOLUL I - SCHEME / MĂSURI DE SPRIJIN PE SUPRAFAȚĂ ÎN ANUL 2012**

**În anul 2012, din fondurile europene:** fondul european pentru garantare în agricultură (F.E.G.A.), fondul european pentru agricultură și dezvoltare rurală (F.E.A.D.R.) și bugetul național se acordă fermierilor plăți în cadrul următoarelor scheme/măsuri de sprijin:

- I.1. Schema de plată unică pe suprafața (SAPS)**
- I.2. Plăți naționale directe complementare (PNDC):**
  - I.2.1. PNDC1- culturi în teren arabil,**
  - I.2.2. PNDC2- in pentru fibră**
  - I.2.3. PNDC3- cânepă pentru fibră**
  - I.2.4. PNDC4- tutun**
  - I.2.5. PNDC5- hamei**
  - I.2.6. PNDC6- sfeclă de zahăr**
- I.3. Schema de plată separată pentru zahăr**
- I.4. Schema de sprijin pentru orez din zonele defavorizate altele decât zona montană**
- I.5. Măsuri de dezvoltare rurală**
  - I.5.1. Sprijin pentru zona montană defavorizată (ZMD)-Măsura 211**
  - I.5.2. Sprijin pentru zonele defavorizate altele decât cea montană Măsura 212**
    - I.5.2.1. Zona semnificativ defavorizată (ZSD)**
    - I.5.2.2. Zona defavorizată de condiții naturale specifice (ZDS)**
  - I.5.3. Plăți de agro-mediu-Măsura 214**
    - pachetul 1 - pajiști cu înaltă valoare naturală
    - pachetul 2 - practici agricole tradiționale
    - pachetul 3 - pajiști importante pentru păsări
    - pachetul 4 - culturi verzi
    - pachetul 5 - agricultura ecologică:
      - varianta 5.1 - culturi agricole pe terenuri arabile (inclusiv plante de nutreț)
      - varianta 5.2 - legume (inclusiv ciuperci și cartofi)
      - varianta 5.3 - livezi
      - varianta 5.4 - vii
      - varianta 5.5 - plante medicinale și aromatice

	APIA – Agenția de Plăți și Intervenție pentru Agricultură	Versiunea 4.0
	INFORMATII GENERALE PENTRU FERMIERI PRIVIND PLATILE PE SUPRAFATA IN ANUL 2012	Pagina: 13 / 54

- pachetul 6 - pajiști importante pentru fluturi (*Maculinea* sp.)
- pachetul 7 - terenuri arabile importante ca zone de hrănire pentru gâsca cu gât roșu (*Branta ruficollis*)

Măsurile de dezvoltare rurală sunt măsuri cuprinse în Axa II din *Planul Național de Dezvoltare Rurală (P.N.D.R. 2007-2013), versiunea consolidată.*

### **I.1. SCHEMA DE PLATĂ UNICĂ PE SUPRAFATĂ (S.A.P.S.)**

Constă în acordarea unei sume uniforme pe hectar, decuplată total de producție. Sursa de finanțare se asigură din F.E.G.A.

Beneficiarii plăilor directe pot fi persoanele fizice și/sau persoanele juridice care utilizează terenul agricol pentru care solicită plata, în calitate de proprietari, arendași, concesionari, asociați administratori în cadrul asociațiilor în participațiune, locatari sau altele asemenea. Arendatorul, concedentul și/sau locatorul nu beneficiază de plăți directe pentru terenul arendat, concesionat și/sau închiriat conform art. 6 din *O.U.G. nr. 125/2006 pentru aprobarea schemelor de plăți directe și plăți naționale directe complementare, care se acordă în agricultură începând cu anul 2007, și pentru modificarea art. 2 din Legea nr. 36/1991 privind societățile agricole și alte forme de asociere în agricultură, cu modificările și completările ulterioare.*


Beneficiarii plăților directe în cadrul S.A.P.S. trebuie să fie înscrși în **Registrul unic de identificare - RUI** (element component al Sistemului Integrat de Administrare și Control-I.A.C.S.), administrat de A.P.I.A. conform *Ordinului MADR nr. 22/2011 privind reorganizarea Registrului fermelor, care devine Registrul unic de identificare în vederea accesării măsurilor reglementate de Politica Agricolă Comună, să depună o cerere unică de plată pe suprafață în termen și să îndeplinească condițiile generale de eligibilitate - art. 7 alin. 1 din O.U.G. nr. 125/2006, cu modificările și completările ulterioare, astfel:*

„a. să exploateze un teren agricol cu o suprafață de cel puțin 1 ha, iar suprafața parcelei agricole să fie de cel puțin 0,3 ha. În cazul viilor, livezilor, culturilor de hamei, pepinierele pomicele, pepinierele viticole, arbuștilor fructiferi, suprafața minimă a parcelei trebuie să fie de cel puțin 0,1 ha;

**Atenție!** În cazul în care un fermier exploatează 3 parcele agricole de 0,3 ha –teren arabil și o parcelă de 0,1 ha, exploatarea este eligibilă numai dacă parcela agricolă de 0,1 este vie, livadă, pepinieră pomicolă/viticolă sau este cultivată cu arbuști fructiferi/ hamei.

**Atenție!** Pentru categoria de folosință Grădini familiale-G suprafața minimă eligibilă a parcelei este de 0,3 ha chiar dacă aceasta cuprinde vii, pomi fructiferi, culturi de hamei, pepiniere pomicele, pepiniere viticole, arbuști fructiferi. Aceasta este singura categorie de folosință care permite declararea pe aceeași parcelă a unor culturi care în mod normal aparțin unor categorii de folosință diferite (din mai multe categorii de folosință). Culturile înscrise de fermier în cerere cu această categorie de folosință vor beneficia de plata SAPS dacă parcela respectivă are suprafața minimă de 0,3 ha și de plata PNDC dacă aceste culturi sunt cele care în mod normal aparțin TA (deci fără CP, PP și VI).

b. să declare toate parcelele agricole; nedeclararea întregii suprafețe utilizate atrage după sine sancțiuni.

	APIA – Agenția de Plăți și Intervenție pentru Agricultură	Versiunea 4.0
	INFORMATII GENERALE PENTRU FERMIERI PRIVIND PLATILE PE SUPRAFATA IN ANUL 2012	Pagina: 14 / 54

- c. să înscrie, sub sancțiunea legii penale, date reale, complete și perfect valabile în formularul de cerere de plată directă pe suprafață și în documentele anexate, inclusiv lista suprafețelor;
- d. să fie de acord ca datele din formularul de cerere de plată să fie introduse în baza de date IACS, procesate și verificate în vederea calculării plății și transmise autorităților responsabile în vederea elaborării de studii statistice și de evaluări economice, în condițiile *Legii nr. 677/2001* pentru protecția persoanelor cu privire la prelucrarea datelor cu caracter personal și libera circulație a acestor date, cu modificările și completările ulterioare;
- e. să respecte bunele condiții agricole și de mediu, reglementate prin legislația națională, pe toată suprafața agricolă a exploatației.
- f. să prezinte documentele necesare care dovedesc dreptul de folosință și să poată face dovada că utilizează terenul pentru care s-a depus cererea;
- g. să furnizeze toate informațiile solicitate de APIA, în termenele stabilite;
- h. să permită efectuarea controalelor de către APIA sau de către alte organisme abilitate în acest sens;
- i. să marcheze limitele parcelei utilizate, atunci când este cultivată cu aceeași cultură cu a parcelelor învecinate;
- j. să comunice în termen de 10 zile lucrătoare, în scris, APIA orice modificare a datelor declarate în cererea de plată survenită în perioada cuprinsă între data depunerii și data acordării plății. Aceste modificări se referă la suprafața agricolă utilizată a exploatației, transferarea proprietății fermei către un alt utilizator agricol, aprobarea unei rente agricole viagere, alte schimbări ale informațiilor din formularul de cerere”.

De asemenea, **condiții de acordare plată S.A.P.S. sunt prevăzute și în capitolul II, art. 122-125 din *Regulamentul CE nr. 73/2009*, cu modificările și completările ulterioare.**

**Beneficiarii rentei viagere pentru suprafețele arendate/ înstrăinate, conform *Legii nr. 247/2005 privind reforma în domeniile proprietății și justiției*, cu modificările și completările ulterioare, nu beneficiază de plăți directe pentru terenul arendat/ înstrăinat. Așadar, suprafețe arendate/ înstrăinate nu fac obiectul ceerii unice de plată pe suprafață conform punctul 3 din *partea III.1. Angajamente și declarații*.**


## **I. 2. PLĂȚI NAȚIONALE DIRECTE COMPLEMENTARE – P.N.D.C.**

**Plățile naționale directe complementare – P.N.D.C. sunt plățile care suplimentează, din bugetul național, pe cele primite prin S.A.P.S.. Sursa de finanțare se asigură din bugetul național.**

**Se acordă cu respectarea condițiilor generale S.A.P.S. și a condițiilor specifice impuse de legislația europeană și națională pentru culturile respective - conform *O.U.G. nr. 125/2006*, cu modificările și completările ulterioare, *Ordinului M.A.D.R. nr. 246/2008*, cu modificările și completările ulterioare, art. 132 din *Regulamentul CE nr. 73/2009*, cu modificările și completările ulterioare.**

### **I.2.1. Plata națională directă complementară pentru culturi situate în teren arabil - PNDC 1**

**Se acordă o plată națională directă complementară la S.A.P.S., decuplată de producție în sectorul vegetal, pentru culturile amplasate pe teren arabil, eligibil**

	APIA – Agenția de Plăți și Intervenție pentru Agricultură	Versiunea 4.0
	INFORMATII GENERALE PENTRU FERMIERI PRIVIND PLATILE PE SUPRAFATA IN ANUL 2012	Pagina: 15 / 54

**SAPS, în cuantum fix pe hectar: cereale** (grâu comun, grâu dur, secară, orz, ovăz, porumb, sorg, orez, triticales, porumb dulce și alte cereale), **culturi proteice** (mazăre, fasole de câmp, bob, lupin dulce și linte), **plante industriale** (floarea soarelui, rapiță, soia convențională, in și cânepă pentru fibră, tutun, in pentru ulei, plante medicinale, alte plante industriale), **rădăcinoase** (sfeclă furajeră, sfeclă de zahăr), **cartofi, legume proaspete, căpșuni, pepeni, flori și plante ornamentale, plante de nutreț, loturi semincere, alte culturi pe teren arabil.**

**Culturile permanente, pajiștile permanente, viile și terenul necultivat nu fac obiectul acestei scheme de sprijin financiar.**

**I.2.2. și I.2.3. Plata națională directă complementară pentru in pentru fibră - PNDC 2 și pentru cânepă pentru fibră - PNDC 3**

Pentru culturile de cânepă și in pentru fibră se acorda plăți directe complementare în sectorul vegetal, **decuplate cuplate de producție, cu indeplinirea urmatoarelor conditii specifice de eligibilitate conform art. 10 alin. (2) din Ordinul MADR nr. 246/2008, cu modificările și completările ulterioare:**

- a) sa fie amplasate pe parcele agricole de minimum 0,3 ha.
- b) cererea de sprijin financiar sa fie însoțită de etichetele oficiale ale semințelor folosite la înființarea culturilor de cânepă, care se vor păstra la centrul local/centrul județean sau al municipiului București al A.P.I.A., după caz.
- c) în cazul în care semănatul se face după termenul-limită de depunere a cererii unice, etichetele pot fi depuse până cel târziu la data de 2 iulie 2012 inclusiv fără penalități conform art. 13 al Regulamentului CE nr. 1122/2009 și până la 27 iulie 2012 inclusiv cu penalități de 1% pentru fiecare zi lucrătoare de întârziere.
- d) culturile de cânepă trebuie sa fie menținute în condiții de creștere normale, conform tehnologiei de cultivare, timp de cel puțin 10 zile după înflorire, astfel încât să poată fi efectuate controalele prevăzute, în conformitate cu legislația națională și comunitară.
- e) producătorul agricol trebuie să depună la A.P.I.A., până la data de 3 septembrie 2012 inclusiv fără penalități și 28 septembrie 2012 cu penalități de 1% pentru fiecare zi lucrătoare următoarele documente:


1.declarație privind varietățile de cânepă pentru fibră cultivate și cantitățile de semințe utilizate la hectar pentru înființarea culturii, iar pentru cultura de in, certificatul de calitate a semințelor utilizate sau factura fiscală de cumparare a semințelor certificate, pentru fiecare parcelă.

2.copie a contractului/angajamentului încheiat între producătorul agricol și prim-procesator.

3.copie a autorizației de cultivare a cânepii pentru fibră.

g) producătorul agricol trebuie să prezinte până la data de 31 octombrie 2012 inclusiv fără penalități și 26 noiembrie 2012 cu penalități de 1% pentru fiecare zi lucrătoare acte doveditoare privind livrarea, respectiv proces-verbal de recepție, factura fiscală, bon fiscal sau altele asemenea.

h) în conformitate cu legislația în vigoare, inspectoratele teritoriale pentru calitatea semințelor și a materialului săditor recoltează probele pentru determinarea conținutului de tetrahydrocannabinol (THC) la soiurile de cânepă cultivate si transmit Laboratorului regional pentru controlul calității și igienei vinului Blaj probele prelucrate, însoțite de datele de identificare ale producătorului agricol (numele și prenumele, codul numeric personal/codul

	APIA – Agenția de Plăți și Intervenție pentru Agricultură	Versiunea 4.0
	INFORMATII GENERALE PENTRU FERMIERI PRIVIND PLATILE PE SUPRAFATA IN ANUL 2012	Pagina: 16 / 54

unic de înregistrare, adresa) și datele de identificare ale suprafeței cultivate (dimensiunea, parcela/lotul), până la data de 15 septembrie a anului de recoltă.

I) Laboratorul regional pentru controlul calității și igienei vinului Blaj transmite MADR și APIA, până la data de 1 noiembrie a anului de recoltă, raportul cu privire la conținutul de THC al culturilor de cânepă pentru fibră, care include următoarele informații: conținutul de THC, împărțit în tranșe/gradări de 0,1%, procedura utilizată, precum și datele transmise de inspectoratele teritoriale pentru calitatea semințelor și a materialului săditor.”

Conform art. nr. 1, 2 din *Regulamentului CE 1124/2008*, soiurile eligibile pentru plățile directe sunt cele enumerate în „Catalogul comun al soiurilor de plante agricole” la data de 15 martie a anului pentru care se acordă plata respectivă. “Catalogul comun al soiurilor de plante agricole” unde se regăsesc soiurile de cânepă eligibile pentru plăți directe pentru anul 2012 poate fi vizualizat pe site-ul: <http://ec.europa.eu/food/plant/propagation/catalogues>.

#### **I.2.4. Plata națională directă complementară pentru tutun - PNDC 4**

**Pentru cultura tutunului se acordă o plată națională directă complementară decuplată de producție, pentru suprafața cultivată cu tutun, în baza contractelor încheiate între producătorii agricoli/grupul de producători și prim-procesatorii autorizați de MADR, cu îndeplinirea următoarelor condiții specifice de eligibilitate (conform art. 10 alin. (3) din *Ordinul MADR nr. 246/2008*, cu modificările și completările ulterioare):**

a) producătorul agricol/ grupul de producători care solicită sprijin financiar pentru plata națională directă complementară decuplată de producție pentru cultura tutunului, trebuie să depună la A.P.I.A. cererea unică de plată pe suprafață. Pot beneficia de plata națională directă complementară în sectorul vegetal, decuplată de producție, pentru tutun și solicitanții care nu sunt eligibili pentru acordarea plății în cadrul SAPS, din cauza nerespectării condițiilor privind suprafața, stipulate la art. 7, alin.1, lit.a) din OUG nr. 125/2006, cu obligația să bifeze în cererea de sprijin doar la căsuța pentru plata națională directă complementară decuplată de producție pentru cultura tutunului PNDC4, conform prevederilor din formularul-tip de cerere unica de plata pe suprafata aprobat anual prin ordin al ministrului agriculturii si dezvoltarii rurale;

b) producătorul agricol individual sau grupul de producători trebuie să încheie contractul de cultura cu un prim-procesator, să îl înregistreze la direcția pentru agricultură județeană (DAJ), respectiv a municipiului București și apoi să îl depună la centrul local/județean sau al municipiului București al A.P.I.A.

Contractul trebuie să fie încheiat până la data de 30 aprilie a anului de recoltă și să fie depus la A.P.I.A. până cel târziu la data de 30 iunie a anului de recoltă inclusiv, conform art. 13 din *Regulamentul Consiliului (CE) nr. 1.122/2009*;

c) contractul va avea ca anexă lista nominală a membrilor grupului și suprafețele aferente fiecăruia, atunci când unitatea prim-procesatoare încheie contracte de cultură cu un grup de producători.


d) un producător agricol/grup de producători încheie contract de cultivare cu un singur prim-procesator.

e) grupurile de producători nu pot exercita activitate de prim-procesare a tutunului.

f) un producător de tutun poate să aparțină unui singur grup de producători.

g) producătorul agricol/grupul de producători depune la centrul local/județean sau al municipiului București al APIA, după caz, până la data de 2 mai 2013 inclusiv fără penalități și 27 mai 2013 inclusiv, cu penalități de 1% pentru fiecare zi lucrătoare, declarația de livrare a tutunului livrat, care trebuie să conțină și viza reprezentantului desemnat al



	APIA – Agenția de Plăți și Intervenție pentru Agricultură	Versiunea 4.0
	INFORMATII GENERALE PENTRU FERMIERI PRIVIND PLATILE PE SUPRAFATA IN ANUL 2012	Pagina: 17 / 54

Serviciului inspecții, implementare politici și statistici agricole din cadrul DAJ, pentru atestarea calității tutunului livrat.

h) tutunul livrat trebuie să îndeplinească condițiile minime de calitate așa cum sunt prevăzute în anexa III a Regulamentului CE nr. 2848/1998 de stabilire a normelor de aplicare a Regulamentului CEE nr. 2075/1992 privind sistemul de prime, cotele de producție și ajutorul specific acordat grupurilor de producători din sectorul tutun brut.

i) suprafețele solicitate conform cererii unice de plată pe suprafață, sunt supuse controlului de către organismele de control ale MADR și ale APIA.

### **I.2.5. Plata națională directă complementară pentru hamei - PNDC 5**

**Se acordă o plată directă națională complementară în sectorul vegetal, decuplată de producție, cu îndeplinirea următoarelor condiții specifice de eligibilitate conform art.10 alin. (4) din Ordinul MADR nr. 246/2008, cu modificările și completările ulterioare:**

a. suprafețele pentru care se solicită sprijin financiar sunt cultivate cu hamei și pe acestea s-au respectat condițiile normale de cultivare, iar parcela agricolă eligibilă este de minimum 0,1 ha;

b. sprijinul se acordă plantațiilor de hamei situate în zonele de cultură recunoscute pentru certificarea denumirii de origine conform *Ordinului MAAP nr. 623/2002 și Ordinului MAPDR nr. 440/2009*;

c. DAJ județene, respectiv a municipiului București desemnează un reprezentant care, în urma deplasării pe teren la fiecare solicitant, certifică printr-un proces-verbal că suprafața cultivată cu hamei pentru care se solicită sprijin financiar a fost recoltată. Acest proces-verbal va fi întocmit în două exemplare și înregistrat la DAJ județeană, respectiv a municipiului București;

d. producătorul agricol trebuie să depună în termen la APIA documentele doveditoare specifice;

e. plata se va face în quantum fix pe hectar la suprafața determinată de A.P.I.A. în urma controalelor.

Zonele de cultură a hameiului, recunoscute pentru certificarea denumirii de origine sunt:


- zona I de cultură: cuprinde plantațiile de hamei din localitățile: Huedin-Gherla-Cluj-Napoca, din județul Cluj, Saschiz-Albești și Acățari, din județul Mureș, Rupea-Criț, din județul Brașov;

- zona a II-a de cultură: cuprinde plantațiile de hamei din localitățile: Dumbrăveni – 235 ha, Laslea – 60 ha, Valchid – 61 ha, Slimnic – 224 ha, Șura Mică -160 ha, din județul Sibiu, Sighișoara – 265 ha, Daneș – 83 ha, Chețani – 197 ha, din județul Mureș;

- zona a III-a de cultură: cuprinde plantațiile de hamei din localitățile: Aiud-Rădești, din județul Alba, Oraștie – Aurel Vlaicu, din județul Hunedoara.

Documentele doveditoare specifice atașate cererii SAPS și termenele de depunere la APIA a acestora:

- contract de vânzare-cumpărare pentru producția de hamei, înregistrat la DADR județeană, fără penalizări până la data de 15.10.2012 inclusiv și cu penalizări de 1% pentru fiecare zi lucrătoare întârziere în intervalul 16.10.2012 - 09.11.2012 inclusiv (cu excepția cazurilor de forță majoră și circumstanțe excepționale). Depunerea acestui document justificativ după data de 09.11.2012 determină respingerea de la plată a acestei scheme;

	APIA – Agenția de Plăți și Intervenție pentru Agricultură	Versiunea 4.0
	INFORMATII GENERALE PENTRU FERMIERI PRIVIND PLATILE PE SUPRAFATA IN ANUL 2012	Pagina: 18 / 54

- proces-verbal înregistrat la DAJ care certifică faptul că suprafața cu hamei, pentru care se solicită sprijin financiar, a fost recoltată: fără penalizări până la data de 03.12.2012 inclusiv și cu penalizări de 1% pentru fiecare zi lucrătoare întârziere în intervalul 04.12.2012 - 28.12.2012 inclusiv (cu excepția cazurilor de forță majoră și circumstanțe excepționale). Depunerea acestui document justificativ după data de 28.12.2012 determină respingerea de la plată a acestei scheme.

Contractele precizate anterior încheiate după caz, între producătorul agricol și procesator / prim-procesator / cumpărător, pentru plățile naționale directe complementare prevăzute anterior vor cuprinde cel puțin următoarele elemente:

- a. data de încheiere a contractului;
- b. datele de identificare a părților contractante;
- c. anul de piață pentru producerea și valorificarea producției, după caz;
- d. numărul autorizației unității de prim-procesare, în cazul tutunului, inului și cânepii pentru fibră;
- e. numărul autorizației de cultivare, în cazul culturii de cânepă pentru fibră;
- f. numărul unic de înregistrare al producătorului agricol în RUI;
- g. suprafețele cultivate exprimate în hectare cu două zecimale și detaliile de identificare a acestor suprafețe
- h. în cazul unui grup de producători, lista nominală cu producătorii agricoli pe care îi reprezintă și suprafețele aferente fiecăruia, anexă la contract;
- i. varietatea cultivată în cazul culturilor de tutun, cânepă pentru fibră;
- j. cantitățile contractate în tone cu trei zecimale;
- k. alte elemente convenite între părți.

Contractele vor avea viza D.A.J. care va certifica îndeplinirea obligațiilor ce revin producătorilor agricoli și unităților de procesare care se prezintă în original la APIA.

Conform art.7 din *OM-MADR nr. 67/2011* de completare și modificare a *OM-MADR nr 246/2008*, "(5) suprafețele determinate în anul 2009 de către A.P.I.A. pentru grupurile de plată în și cânepă pentru fibră, tutun, respectiv hamei, sunt considerate suprafețe de referință eligibile pentru plățile naționale directe complementare decuplate de producție pentru aceste culturi.


(6) Plățile naționale directe complementare în sectorul vegetal pentru in și cânepă pentru fibră, tutun, respectiv hamei, aferente campaniei 2010 se acordă producătorilor agricoli care depun cerere unică de plată pe suprafață, bifează rubricile pentru aceste plăți și:

a) au beneficiat de aceste plăți în anul de referință 2009 și cultivă în continuare aceste culturi; sau

b) solicită sprijin pentru aceste culturi începând cu anul 2010, caz în care primul an de solicitare devine an de referință pentru suprafețele determinate la plată.

În cazul prevăzut la lit. a), suprafețele parcelelor determinate în anul 2009 sunt cele care se iau în calcul la stabilirea valorii plăților naționale directe complementare decuplate de producție începând cu anul 2010. În cazul prevăzut la lit. b), plățile naționale directe complementare se acordă fermierilor în conformitate cu datele menționate în cererea unică de plată pe suprafață depusă la A.P.I.A.

(7) Sumele convenite de plată se calculează astfel: se compară suprafața determinată în anul în curs cu suprafața determinată în anul de referință, alegându-se valoarea minimă dintre acestea."

	APIA – Agenția de Plăți și Intervenție pentru Agricultură	Versiunea 4.0
	INFORMATII GENERALE PENTRU FERMIERI PRIVIND PLATILE PE SUPRAFATA IN ANUL 2012	Pagina: 19 / 54

### **I.2.6. Plata națională directă complementară pentru sfecla de zahăr - PNDC 6**

**Se acordă plată națională directă complementară în sectorul vegetal pentru sfecla de zahăr, decuplată de producție, producătorilor agricoli care îndeplinesc următoarele condiții specifice de eligibilitate:**

- depun la centrul local al A.P.I.A. cerere unică de plată în termen în care bifează SAPS și PNDC 6;
- suprafața pe care este amplasată cultura de sfeclă de zahăr este eligibilă SAPS și este destinată exclusiv producției de zahăr;
- producătorul agricol încheie în termen, înregistrează și vizează la DAJ și depune în termen la APIA documentele doveditoare specifice;
- plata națională directă complementară pentru sfeclă de zahăr, decuplată de producție, se acordă în cuantum fix numai pentru suprafața din contractul de producere a sfecele de zahăr cu o fabrică de zahăr, încheiat în anul în curs.

Documentele doveditoare specifice atașate cererii SAPS și termenele de depunere la APIA a acestora sunt: *contract de producere a sfecele de zahăr cu o fabrică de zahăr* fără penalizări până la data de 15.05.2012 inclusiv și cu penalizări de 1% pentru fiecare zi lucrătoare întârziere în intervalul 16.05.2012 - 11.06.2012 inclusiv (cu excepția cazurilor de forță majoră și circumstanțe excepționale). Depunerea acestui document justificativ începând din data de 12.06.2012 determină respingerea de la plată a acestei scheme. Acesta se prezintă în original la APIA, funcționarul APIA păstrând la dosar o copie “conform cu originalul” a acestuia.

### **I.3. SCHEMA DE PLATĂ SEPARATĂ PENTRU ZAHĂR - PSZ**

**Reprezintă plăți directe în cadrul schemelor de sprijin comunitar. Sursa de finanțare pentru plățile efectuate în cadrul PSZ se asigură din F.E.G.A.**

**Condițiile de eligibilitate generale pentru acordarea plății aferente sunt prevăzute la art. 7 alin.1 din O.U.G. nr. 125/2006, cu modificările și completările ulterioare.**

**În conformitate cu art.11 din Ordinul M.A.D.R. nr 246/2008, cu modificările și completările ulterioare,** plata separată pentru zahăr, decuplată de producție, se acordă producătorilor agricoli care au beneficiat de plăți naționale directe complementare în sectorul vegetal pentru sfeclă de zahăr și de plată separată pentru zahăr în anul de piață 2007-2008, stabilit ca an de referință, iar în anii următori cultivă cu sfeclă de zahăr o suprafață mai mică, mai mare, cultivă altă cultură sau mențin terenul în bune condiții agricole și de mediu, după cum urmează:

- producătorii agricoli care cultivă cu sfeclă de zahăr o suprafață mai mică beneficiază de plata separată pentru zahăr, decuplată de producție, aferentă suprafeței anului de referință, cu condiția să bifeze rubrica pentru plată separată pentru zahăr în cererea de solicitare a plăților;
- producătorii agricoli care cultivă cu sfeclă de zahăr o suprafață mai mare beneficiază de plata separată pentru zahăr, decuplată de producție, pentru suprafața cultivată, cu condiția să respecte condițiile specifice de eligibilitate prevăzute la PNDC 6 și să bifeze rubrica pentru plata separată pentru zahăr în cererea de solicitare a plăților;
- producătorii agricoli care cultivă altă cultură sau mențin terenul în bune condiții agricole și de mediu beneficiază de plata separată pentru zahăr, decuplată de



producție, aferentă suprafeței anului de referință, cu condiția să bifeze rubrica pentru plata separată pentru zahăr în cererea de solicitare a plăților.

Plata separată pentru zahăr, decuplată de producție, se acordă și producătorilor agricoli care cultivă sfeclă de zahăr în anii următori anului de referință, cu condiția să respecte condițiile specifice de eligibilitate prevăzute la PNDC 6 și să bifeze rubrica pentru plata separată pentru zahăr în cerere.

În cazul în care, într-un an următor anului de referință 2007-2008, suprafața totală cultivată cu sfeclă de zahăr, eligibilă, solicitată la plata separată pentru zahăr, decuplată de producție, depășește suprafața totală de referință stabilită pentru România, cuantumul se reduce proporțional.

#### **I.4. SCHEMA DE PLATĂ PENTRU OREZ DIN ZONELE DEFAVORIZATE ALTELE DECÂT ZONA MONTANĂ**

Parcellele pentru care se solicită acest tip de plată se află în UAT-uri eligibile conform P.N.D.R. (Anexa 4A).

#### **ATENȚIE!**

Fermierii care doresc plata aferentă uneia dintre schemele menționate anterior trebuie să bifeze schema dorită în câmpul aferent din cererea unică de plată pe suprafață („31.Solicit sprijin pentru”/Bifați” din pagina 3), să depună la APIA documentele aferente conform termenelor menționate mai sus și să bifeze de asemenea, în cererea unică de plată pe suprafață tipul de document depus (în pagina 3 a cererii, câmpul 31 „Documente atașate/Bifați”).


Lipsa bifei implică nesolicitarea sprijinului aferent unei scheme/măsuri pentru anul în curs.

#### **I.5 MĂSURI DE DEZVOLTARE RURALĂ**

*Axa 2 a Programului Național de Dezvoltare Rurală 2007 – 2013 (PNDR) – Îmbunătățirea mediului și a spațiului rural prin utilizarea durabilă a terenurilor agricole și forestiere*

Prin intermediul obiectivelor strategice propuse în Axa 2 se urmărește, printre altele, asigurarea utilizării continue a terenurilor agricole și conservarea și îmbunătățirea stării resurselor naturale și a habitatelor. În acest sens, trebuie să se asigure utilizarea continuă a terenurilor agricole, prin aceasta contribuind la menținerea viabilității comunităților rurale și introducerea sau continuarea aplicării metodelor agricole de producție compatibile cu protecția și îmbunătățirea stării biodiversității, solului, apei și calității aerului.

În temeiul Acordului Cadru de Delegare încheiat între Agenția de Plăți pentru Dezvoltare Rurală și Pescuit (APDRP), APDRP a delegat către Agenția de Plăți și Intervenție pentru Agricultură (APIA) implementarea și atribuțiile specifice funcției de plată din surse aferente bugetului național pentru măsurile din Axa 2 din PNDR. APDRP rămâne însă responsabilă cu funcția de plată privind contribuția comunitară pentru

	APIA – Agenția de Plăți și Intervenție pentru Agricultură	Versiunea 4.0
	INFORMATII GENERALE PENTRU FERMIERI PRIVIND PLATILE PE SUPRAFATA IN ANUL 2012	Pagina: 21 / 54

măsurile delegate și rambursarea sumelor solicitate (autorizate/plătite) de către APIA în urma solicitării de fonduri de la bugetul UE și bugetul de stat.

**În cadrul Axei 2 din PNDR, pentru perioada 2007-2013 sunt prevăzute măsuri cu finanțare FEADR și buget național, ce vizează acordarea de plăți compensatorii pe suprafață pentru utilizatorii de terenuri agricole, în cadrul următoarelor măsuri:**

- Măsura 211 – Sprijin pentru zona montană defavorizată (ZMD)
- Măsura 212 – Sprijin pentru zone defavorizate, altele decât zona montană (zona semnificativ defavorizată și zonele defavorizate de condiții naturale specifice) – ZSD și ZDS
- Măsura 214 – Plăți de agro-mediu

Cerințele specifice/de management sunt detaliate în fișa tehnica a măsurii 214 din PNDR 2007-2013.

În conformitate cu prevederile, *Ordinului Ministrului Agriculturii și Dezvoltării Rurale și a Ministrului Mediului și Pădurilor, al Președintei Autorității Naționale Sanitar-Veterinară și pentru Siguranța Alimentelor nr. 187/2155/42/2011*, începând cu anul 2012 România va implementa cerințele legale în materie de gestionare (SMR), după calendarul prezentat la art. 124 alin. (6) din *Regulamentul (CE) nr. 73/2009*, cu completările și modificările ulterioare. Conform Ordinului nr. 187/2155/42/2011 încadrarea normelor de ecocondiționalitate pe domenii este următoarea:

- a) *în domeniul "mediu"*, se vor respecta cerințele legale în materie de gestionare de la SMR 1 la SMR 5 și cerințele minime pentru utilizarea îngrășămintelor
- b) *în domeniul "sănătate publică, sănătatea animalelor și sănătatea plantelor"* se vor respecta cerințele legale în materie de gestionare de la SMR 6 la SMR 8 și cerințele minime pentru utilizarea produselor de protecție a plantelor.
- c) *în domeniul "bune condiții agricole și de mediu"* se vor respecta Bunele condiții agricole și de mediu.

**Pentru măsurile 211, 212-eco-condiționalitatea implică respectarea bunelor condiții agricole și de mediu (G.A.E.C) și a cerințelor legale în materie de gestionare (S.M.R.) pe toată exploatarea.**

Pentru măsura 214-eco-condiționalitatea implică respectarea G.A.E.C., a cerințelor legale în materie de gestionare (S.M.R.) și a cerințelor minime relevante pe toată exploatarea.

#### **Valoarea sprijinului financiar al măsurilor de dezvoltare rurală**

Sprijinul financiar este oferit sub forma unor plăți anuale fixe pe hectar de teren agricol utilizat situat în cadrul zonelor desemnate ca eligibile în cadrul măsurilor. Sumele acordate în cadrul măsurilor respective se cumulează cu plățile directe pe suprafață acordate de APIA și de asemenea pot fi cumulate între ele în zonele desemnate ca eligibile pentru mai multe măsuri.

Măsura	Submăsura/pachetul	Valoare (euro/ha)
M. 211 - "Sprijin pentru zona montană defavorizată"	ZMD - Zona montană defavorizată	107



<b>M. 212 - “Sprijin pentru zonele defavorizate – altele decat zona montană”</b>	ZSD – Zona Semnificativ defavorizată	94
	ZDS – Zone Defavorizate de Condiții naturale Specifice	80
<b>M. 214 - „Plăți de agro-mediu”</b>	P1 – Pajiști cu Înaltă Valoare Naturală	124
	P2 – Practici agricole tradiționale	58
	P3 – Pajiști Importante pentru Păsări:	
	3.1 – <i>Crex crex</i>	209
	3.2– <i>Lanius minor</i> și <i>Falco vespertinus</i>	101
	P4 – Culturi verzi	130
	Varianta 5.1 Culturi agricole pe terenuri arabile (inclusiv plante de nutreț)	162
	Varianta 5.2 Legume (inclusiv ciuperci și cartofi)	335
	Varianta 5.3 Livezi	393
	Varianta 5.4 Vii	393
	Varianta 5.5 Plante medicinale și aromatice	270
	P 6 - Pajiști importante pentru fluturi	240
P 7 - Terenuri arabile importante ca zone de hrănire pentru gâsca cu gâtul roșu	171	

#### **I.5.1. Sprijin pentru zona montană defavorizată (ZMD)-Măsura 211**

Se acordă pentru fermierii persoane fizice/juridice care desfășoară activitate agricolă în:

- *unitățile administrativ teritoriale UAT situate la altitudini medii mai mari sau egale cu 600 m, limitele acestora fiind acelea ale blocurilor fizice care aparțin de aceste UAT-uri.*
- *unitățile administrativ teritoriale situate la altitudini medii între 400-600 m și care au o pantă medie egală sau mai mare de 15%, limitele acestora fiind acelea ale blocurilor fizice care aparțin de aceste UAT-uri.*


**Obiective specifice:** să contribuie în zona montană defavorizată la utilizarea continuă a terenurilor agricole, menținându-se astfel viabilitatea spațiului rural și, de asemenea, menținându-se și susținându-se activitățile agricole durabile.

**Obiectiv operațional:** să se asigure în Zona Montană Defavorizată utilizarea continuă a 2.520.000 ha terenuri agricole.

#### **Criterii de eligibilitate:**

Beneficiarii trebuie să:

- depună în termen la APIA cererea unică de plată pe suprafață în campania 2012
- se angajează că vor continua activitățile agricole timp de 5 ani de la data efectuării primei plăți aferente acestei măsuri prin semnarea părții III.1 Angajamente și Declarații din formularul de cerere unică de plată pe suprafață

	APIA – Agenția de Plăți și Intervenție pentru Agricultură	Versiunea 4.0
	INFORMATII GENERALE PENTRU FERMIERI PRIVIND PLATILE PE SUPRAFATA IN ANUL 2012	Pagina: 23 / 54

- să respecte GAEC și SMR pe toată suprafața agricolă a fermei și pe toată durata angajamentului.
  - să exploateze un teren agricol cu o suprafață de cel puțin 1 ha, iar suprafața parcelei agricole să fie de cel puțin 0,3 ha . În cazul viilor, livezilor, culturilor de hamei, pepinierelor pomicole, pepinierelor viticole, arbuștilor fructiferi, suprafața minimă a parcelei trebuie să fie de cel puțin 0,1 ha.
  - să utilizeze cel puțin o parcelă în UAT-urile delimitate ca fiind eligibile pentru această măsură conform Anexei 4A din PNDR 2007-2013.
  - în cazul utilizării în comun a **pajistilor comunale**, dreptul de utilizare al fermierilor este dat de încheierea unui contract de pășunat între fermieri și administratorii pășunilor comunale.
- Aceste contracte prevăd alocarea de suprafețe de pășunat fermierilor **conform unui raport UVM /ha** calculat în baza animalelor pentru care fermierii solicită pășunat/ *suprafață de pășunat*.

#### **Degresivitatea sprijinului financiar la nivel de fermă**

În cazul fermelor cu suprafețe agricole mai mari de 50 ha, valoarea plății scade pentru acele suprafețe agricole care depășesc această valoare, conform tabelului de mai jos:

<b>Suprafața (HA)</b>	<b>Valoarea plății (Euro/Ha)</b>
1-50	100% din valoarea plății pentru fiecare hectar
50,01-100	75% din plată
100,01-300	50% din plată
peste 300	35% din plată

#### **Schimbări survenite în legislația națională și în cea comunitară**


Dacă o asemenea schimbare survenită în legislația națională sau comunitară nu este acceptată de către beneficiar, angajamentul va fi anulat, însă nu se va cere rambursarea plăților efectuate pentru perioada în care angajamentul a fost în vigoare.

#### **Reducerea sau anularea plăților**

Când beneficiarii acestei măsuri nu respectă pe întreaga suprafață a fermei Bunele Condiții Agricole și de Mediu și S.M.R sau nu continuă activitatea agricolă în zona montană defavorizată timp de 5 ani de la primirea primei plăți, ca urmare a unei acțiuni sau a unei omisiuni care le este direct imputabilă, plata pentru anul în care nu s-au respectat aceste condiții poate fi micșorată sau anulată, în baza articolului 51 din *Regulamentul (CE) nr.1698/2005*, cu modificările și completările ulterioare.

#### **1.5.2. - Sprijin pentru zonele defavorizate altele decât cea montană-Măsura 212**

Se acordă pentru fermierii care desfășoară activitate agricolă în:

	APIA – Agenția de Plăți și Intervenție pentru Agricultură	Versiunea 4.0
	INFORMATII GENERALE PENTRU FERMIERI PRIVIND PLATILE PE SUPRAFATA IN ANUL 2012	Pagina: 24 / 54

-zone unde producția agricolă este mai redusă cantitativ și/sau calitativ datorită unor condiții naturale și unde este importantă menținerea echilibrului de mediu stabilit în practicile agricole și condițiile naturale. Sprijinul financiar acordat compensează diferențele față de condițiile naturale prezente în alte zone, care nu sunt defavorizate. Acest sprijin reprezintă în același timp o acțiune menită să contracareze procesul de depopulare și să mențină potențialul turistic al acestor zone.

*Zonele defavorizate - altele decât zona montană* sunt determinate conform criteriilor prezente în Anexa 4 din PNDR și sunt clasificate în două categorii:

**I.5.2.1. Zona Semnificativ Defavorizata - ZSD** (art.19 al *Regulamentului (CE) nr.1257/1999*) - cuprinde acele unități-administrativ teritoriale care se suprapun în totalitate sau parțial cu Rezervația Biosferei “Delta Dunării”, unde productivitatea agricolă este limitată datorită calității reduse a solului, climatului nefavorabil, condițiilor de relief și de umiditate a solului și ca urmare nota de bonitare are o valoare medie ponderată de 16 puncte. De asemenea, această zonă prezintă valori mici de densitate a populației și un grad mare de dependență a populației față de activitățile agricole.

**I.5.2.2. Zonele Defavorizate de Condiții Naturale Specifice - ZDS** (art.20 al *Regulamentului (CE) nr.1257/1999*) - cuprind acele areale continue unde nota de bonitare nu depășește valoarea de 28 de puncte și care prezintă caracteristici naturale particulare. Aceste areale trebuie să fie formate din cel puțin 3 unități administrativ-teritoriale și nici un UAT nu trebuie să aibă o notă de bonitare a terenurilor agricole mai mare de valoarea 30.

**Obiectiv specific:** să contribuie în zonele defavorizate - altele decât zona montană, la utilizarea continuă a terenurilor agricole, menținându-se astfel și viabilitatea spațiului rural și de asemenea, menținându-se și susținându-se activitățile agricole durabile.

**Obiectiv operațional:** să se asigure în *zonele defavorizate - altele decât zona montană* utilizarea continuă a 1.795.000 ha terenuri agricole.

#### **Criterii de eligibilitate:**

Beneficiarii trebuie să:

- depună în termen la APIA cererea unică de plată pe suprafață pentru campania 2012
- se angajeze că vor continua activitățile agricole timp de 5 ani de la data efectuării primei plăți aferente acestei măsuri prin semnarea părții III.1 Angajamente și Declarații din formularul de cerere unică de plată pe suprafață
- respecte GAEC și SMR pe toată suprafața agricolă a fermei și pe toată durata angajamentului.
- exploateze un teren agricol cu o suprafață de cel puțin 1 ha, iar suprafața parcelei agricole să fie de cel puțin 0,3 ha. În cazul viilor, livezilor, culturilor de hamei, pepinierele pomicele, pepinierele viticole, arbuștilor fructiferi, suprafața minimă a parcelei trebuie să fie de cel puțin 0,1 ha.
- să utilizeze cel puțin o parcelă în UAT-urile delimitate ca fiind eligibile pentru această măsură conform Anexei 4A din PNDR 2007-2013.





- în cazul utilizării în comun a **pajistilor comunale**, dreptul de utilizare al fermierilor este dat de încheierea unui contract de pășunat între fermieri și administratorii pășunilor comunale.

Aceste contracte prevăd alocarea de suprafețe de pășunat fermierilor **conform unui raport UVM /ha** calculat în baza animalelor pentru care fermierii solicită pășunat/ *suprafață de pășunat*.

### Degresivitatea sprijinului financiar la nivel de fermă

În cazul fermelor cu suprafețe agricole mai mari de 50 ha, valoarea plății scade pentru acele suprafețe agricole care depășesc această valoare, conform tabelului de mai jos:

Suprafața (HA)	Valoarea plății (Euro/Ha)
1-50	100% din valoarea plății pentru fiecare hectar
50,01-100	75% din plată
100,01-300	50% din plată
peste 300	35% din plată

### Schimbări survenite în legislația națională și în cea comunitară

Dacă aceste schimbări nu sunt acceptate de către beneficiari, angajamentele vor fi anulate, însă nu se va cere rambursarea plăților efectuate pentru perioada anterioară schimbărilor legislative, în care angajamentele au fost în vigoare.

### Reducerea sau anularea plăților

Când beneficiarii acestei măsuri nu respectă pe întreaga suprafață a fermei *Bunele Condiții Agricole și de Mediu și SMR* sau nu continuă activitatea agricolă în *zonele defavorizate – altele decât zona montana* timp de 5 ani de la primirea primei plăți, ca urmare a unei acțiuni sau a unei omisiuni care le este direct imputabilă, plata pentru anul în care nu s-au respectat aceste condiții poate fi micșorată sau anulată în baza art. 51 din *Regulamentul Consiliului (CE) nr. 1698/2005*, cu modificările și completările ulterioare.

### Prevederi comune măsurilor 211 și 212

Pentru anul 2012 s-au modificat cerințele de eco-condiționalitate, drept urmare, conform *P.N.D.R.*, „atunci când există schimbări survenite în legislația națională și în cea comunitară dacă schimbările nu sunt acceptate de către beneficiari, angajamentele vor fi anulate fără a fi solicitată rambursarea plăților efectuate pentru perioada anterioară schimbărilor legislative, în care angajamentele au fost în vigoare”, beneficiarii pot solicita în acest an până la data de 11.06.2012 inclusiv completarea *Declarației de anulare a angajamentului pentru măsura 211 sau 212 în derulare*.

În ceea ce privește obligativitatea respectării angajamentului pe durata a 5 ani, H.G. nr. 224/2008 cu modificările și completările ulterioare, la art. 16 prevede:

(1) Angajamentele asumate pe o perioadă de 5 ani, potrivit fișelor măsurilor 211 "Sprijin pentru zona montană defavorizată" și 212 "Sprijin pentru zone defavorizate - altele decât zona montană", nu sunt condiționate de menținerea aceleiași suprafețe pe durata celor 5 ani.

(2) Suprafețele pentru care se solicită anual sprijin pot varia ca dimensiune sau locație, plățile efectuându-se în funcție de suprafața pentru care se aplică anual, cu condiția amplasării într-o zonă defavorizată, desemnată în cadrul PNDR.

Solicitarea pentru plată se realizează prin aplicarea unei bife la rubricile: „Sprijin pentru zona montană defavorizată” (ZMD), „Sprijin pentru zonele defavorizate altele decât zona montană (zona semnificativ defavorizată-ZSD și zona defavorizată de condiții naturale specifice-ZDS)” pe cererea unică de plată pe suprafață 2012 în căsuțe separate pentru fiecare măsură. În lipsa bifei se va considera că solicitantul nu dorește sprijinul aferent schemei/măsurilor pe anul în curs.

Fermierii vor fi informați de către funcționarii centrelor APIA la depunerea cererii asupra zonelor eligibile pentru zonele defavorizate (Anexa 4A din PNDR 2007-2013, *versiunea consolidată*).

Fermierii trebuie să declare toate parcelele agricole pe care le utilizează, indiferent dacă acestea sunt sau nu sunt eligibile pentru sprijin, și pe care trebuie să respecte GAEC și cerințele S.M.R. pe suprafața întregii exploatații.

#### Urmărire angajament privind măsurile ZMD/ZSD/ZDS

Angajamentul pentru zonele defavorizate este în vigoare atât timp cât fermierul utilizează teren agricol / desfășoară activitate agricolă în respectivele zone.


#### I.5.3. Plăți de agro-mediu - măsura 214

Plățile de agro-mediu se acordă fermierilor care își asumă, în mod voluntar, angajamente de agro-mediu pentru o perioadă de 5 ani începând cu data semnării angajamentului.

Fermierii pot accesa următoarele pachete:

- pachetul nr. 1 - *pajiști cu înaltă valoare naturală*
- pachetul nr. 2 - *practici agricole tradiționale pe pajiștile cu înaltă valoare naturală*  
Această opțiune se poate adăuga pachetului de bază nr. 1
- pachetul nr. 3 - *pajiști importante pentru păsări* – cu varianta 3.1- Crex Crex și varianta 3.2 – Lanius minor, Falco vespertinus
- pachetul nr. 4 - *culturi verzi* - pachetul este disponibil la nivelul întregii țări. Se poate aplica pentru maximum 80% din terenul arabil aparținând unei ferme
- pachetul 5 – *agricultura ecologică*
  - o varianta 5.1 *culturi agricole pe terenuri arabile (inclusiv plante de nutreț)*
    - o varianta 5.2 *legume (inclusiv ciuperci și cartofi)*
    - o varianta 5.3 *livezi*
    - o varianta 5.4 *vii*
    - o varianta 5.5 *plante medicinale și aromatice*

Începând cu anul 2012 fermierii pot accesa și următoarele două pachete:

	APIA – Agenția de Plăți și Intervenție pentru Agricultură	Versiunea 4.0
	INFORMATII GENERALE PENTRU FERMIERI PRIVIND PLATILE PE SUPRAFATA IN ANUL 2012	Pagina: 27 / 54

- pachetul 6 - pajiști importante pentru fluturi (*Maculinea sp.*)
- pachetul 7 - terenuri arabile importante ca zone de hrănire pentru gâsca cu gât roșu (*Branta ruficollis*).

Fermierii aflați sub angajament LFA din campaniile anterioare vor fi informați la depunerea cererii asupra faptului că s-au modificat cerințele de eco-condiționalitate. În situația în care aceștia nu sunt de acord cu noile cerințe, au posibilitatea anulării angajamentului printr-o declarație, depusă la dosarul cererii, fără rambursarea plăților. Pentru a accesa închiderea angajamentului, fermierii care au semnat un angajament LFA trebuie să completeze și să depună **Declarația Inchidere angajament LFA**.

Așadar, începând cu anul 2012 în conformitate cu prevederile art. 4(1), art. 5 și Anexei II a *Regulamentului CE nr. 73/2009* și conform *Ordinului comun MADR, MMP, nr.187/2155/42/2011*, România a implementat cerințele legale în materie de gestionare (S.M.R.). Ca urmare, pentru anul 2012 datorită modificărilor legate de cerințele de eco-condiționalitate și conform PNDR, fermierii pot solicita în acest an completarea *Declarației de Inchidere angajament LFA* în derulare, adică pot aplica *Inchiderea angajamentului, până la data de 11.06.2012 inclusiv.*

- **INFORMAȚII DETALIAȚE PRIVIND ACCESAREA ACEASTEI MĂSURI SE REGĂSESC ÎN *GHIDUL DE AGRO-MEDIU 2011*.**

## **CAPITOLUL II - CERINȚELE DE ECO-CONDIȚIONALITATE**

Fermierul trebuie să respecte pe întreaga exploație următoarele cerințe de eco-condiționalitate:

**A. Bunele condiții agricole și de mediu (GAEC)** în conformitate cu prevederile *Ordinului ministrului agriculturii și dezvoltării rurale și al ministrului mediului și pădurilor nr. 30/147/2010, cu modificările și completările ulterioare:*

### **I. Standarde pentru evitarea eroziunii solului**

**GAEC 1.** Pe timpul iernii, terenul arabil trebuie să fie acoperit cu culturi de toamnă și/sau să rămână nelucrat după recoltare pe cel puțin 20% din suprafața arabilă totală a fermei.

**GAEC 2.** Lucrările solului pe terenul arabil cu panta mai mare de 12%, cultivat cu plante prăsitoare, inclusiv semănatul, se efectuează de-a lungul curbelor de nivel.

**GAEC 3.** Se mențin terasele existente pe terenul agricol la data de 1 ianuarie 2007.

### **II. Standarde pentru menținerea conținutului optim de materie organică în sol**

**GAEC 4.** Floarea soarelui nu se cultivă pe același amplasament mai mult de 2 ani consecutiv.

**GAEC 5.** Nu este permisă arderea miriștilor și a resturilor vegetale pe terenul arabil.

### **III. Standarde pentru menținerea structurii solului**

**GAEC 6.** Nu este permisă efectuarea lucrării de arat în condiții de umiditate excesivă a solului.

**IV. Standarde pentru menținerea unui nivel minim de întreținere a terenurilor agricole**



**GAEC 7.** Întreținerea pajiștilor permanente prin asigurarea unui nivel minim de pășunat de 0,3 UVM/ha și/sau prin cosirea lor cel puțin o dată pe an, evidențiate în registrul activităților desfășurate pe pajiștile permanente, completat la zi, conform modelului aprobat de Agenția de Plăți și Intervenție pentru Agricultură.

**GAEC 8.** Nu este permisă arderea vegetației pe pajiștile permanente.

**GAEC 9.** Nu este permisă tăierea arborilor solitari și/sau a grupurilor de arbori de pe terenurile agricole.

**GAEC 10.** Evitarea instalării vegetației nedorite pe terenurile agricole, inclusiv pe terenurile care nu sunt folosite în scopul producției.

#### **V. Standarde pentru protejarea și gestionarea apelor**

**GAEC 11.** Respectarea prevederilor legale privind utilizarea apei pentru irigații în agricultură.

**GAEC 12.** Nu este permisă aplicarea îngrășmintelor de orice fel pe suprafețele de teren agricol care se constituie în fâșii de protecție în vecinătatea apelor de suprafață, a căror lățime minimă este de 1 m pe terenurile situate în blocurile fizice cu panta medie de până la 12% și de 3 m pe terenurile situate în blocurile fizice cu panta medie mai mare de 12%.

**B. Cerințele legale în materie de gestionare (SMR)** în conformitate cu prevederile *Ordinului ministrului agriculturii și dezvoltării rurale, al ministrului mediului și pădurilor și al președintelui Autorității Naționale Sanitare Veterinare și pentru Siguranța Alimentelor nr.187/2155/42/2011:*

#### **MEDIU:**

SMR 1 Conservarea păsărilor sălbatice

SMR 2 Protecția apelor subterane împotriva poluării cu substanțe periculoase

SMR 3 Protecția mediului, în special a solului, atunci când se utilizează nămoluri de epurare în agricultură

SMR 4 Protecția apelor împotriva poluării cu nitrați proveniți din surse agricole

SMR 5 Conservarea habitatelor naturale și a speciilor de faună și floră sălbatică

#### **SĂNĂTATEA PUBLICĂ I SĂNĂTATEA ANIMALELOR:**

SMR 6 Identificarea și înregistrarea porcinelor

SMR 7 Identificarea și înregistrarea bovinelor

SMR 8 Identificarea și înregistrarea animalelor din speciile ovine și caprine.


**C. Cerințele minime relevante pentru măsurile de agro-mediu \*) care trebuie respectate la nivel de fermă,** conform Anexei 4B1 din *Programul Național de Dezvoltare Rurală 2007 – 2013, versiunea consolidată*

**1** - Este permisă utilizarea numai a acelor produse de protecție a plantelor care au fost autorizate pentru vânzare și numai în conformitate cu instrucțiunile de utilizare

**2** - Persoanele care folosesc produsele de protecție a plantelor trebuie să fie calificate (să aibă o atestare profesională).

**3** - Persoanele care folosesc produsele de protecție a plantelor clasificate ca având "toxicitate ridicată" sau ca "toxice" trebuie să fie înregistrate la serviciul special din cadrul poliției județene din raza de activitate. De asemenea, trebuie să fie înregistrate la unitatea sanitar-veterinară sau la inspectoratul județean pentru siguranța muncii.

**4** - Folosirea produselor de protecție a plantelor poate fi realizată doar pentru scopul în care aceste produse au fost omologate doar conform instrucțiunilor de utilizare.

	APIA – Agenția de Plăți și Intervenție pentru Agricultură	Versiunea 4.0
	INFORMATII GENERALE PENTRU FERMIERI PRIVIND PLATILE PE SUPRAFATA IN ANUL 2012	Pagina: 29 / 54

**5** - Tratamentele cu produse de protecție a plantelor nu sunt permise în zonele de protecție a apelor, în zonele protejate, în zonele de protecție sanitară, zonele de protecție ecologică, precum și în alte zone protejate stabilite de autoritățile competente.

**6** - Îngrășămintele naturale aplicate nu pot conține mai mult de 170 kg de azot (N) ca ingredient pur pe 1 ha de teren agricol.

**7** - Fermierii trebuie să respecte perioadele în care aplicarea fertilizatorilor este interzisă.

**8** - Aplicarea îngrășămintelor pe terenurile cu pante abrupte trebuie realizată prin încorporarea îngrășămintelor în sol și luarea în considerare a condițiilor meteorologice.

**9** - Nici un tip de îngrășământ nu poate fi aplicat pe terenuri acoperite de zăpadă, pe terenuri cu apă în exces sau pe terenuri înghețate.

**10** - Nu vor fi folosiți fertilizatori în apropierea resurselor de apă în conformitate cu următoarele îndicații: Fertilizator solid – nu mai aproape de 6 m de apă. Fertilizator lichid – nu mai aproape de 30 m de apă. În apropierea stațiilor de captare a apei potabile, nu va fi folosit niciun tip de fertilizator la o distanță mai mică de 100 m față de stația de captare a apei.

**11** - Fermierii trebuie să se asigure că îngrășămintele sunt distribuite uniform.

**12** - Fermierii trebuie să urmeze un plan de fertilizare.

**13** - Interzicerea folosirii fertilizatorilor neautorizați pentru vânzare.

**14** - Operatorii care produc produsele ecologice au obligația de a-și înregistra această activitate la MADR, prin compartimentul de specialitate, și de a se supune controlului unui organism de inspecție și certificare aprobat.

**15** - În vederea protejării speciilor de păsări migratoare este interzisă uciderea sau capturarea intenționată, indiferent de metoda utilizată.


**Pentru P 1, 2, 3, 6 se aplică cerințele minime de la 1 la 13, pentru P 4 cerințele minime de la 6 la 13, pentru P 5 sunt relevante cerințele minime 1, 6, 7, 12, 13, 14, iar pentru P 7 cerințele de la 1 la 13 și 15.**

*Parcela pe care nu se respectă cerința minimă relevantă se exclude de la plată agro-mediu conform Ordinului M.A.D.R. nr. 275/2011.*

### **CAPITOLUL III - CEREREA UNICĂ DE PLATĂ PE SUPRAFAȚĂ 2012: completare, delimitarea parcelelor agricole, depunerea cererii unice, termene de depunere, documente anexate cererii, informații diverse**

Cererea unică de plată pe suprafață reprezintă solicitarea pe care fermierul o depune anual la Centrul Județean/Centrul local sau a Municipiului București al APIA, pentru efectuarea plăților în cadrul schemelor/măsurilor de sprijin pe suprafață conform art. 19 alin. 1 din *Regulamentul CE nr. 73/2009*, cu modificările și completările ulterioare.

Conținutul cererii unice de plată este prevăzut de art. 12 din *Regulamentul CE nr. 1122/2009*, cu modificările și completările ulterioare și art. 19, alin. 1 din *Regulamentul CE*

	APIA – Agenția de Plăți și Intervenție pentru Agricultură	Versiunea 4.0
	INFORMATII GENERALE PENTRU FERMIERI PRIVIND PLATILE PE SUPRAFATA IN ANUL 2012	Pagina: 30 / 54

nr. 73/2009 și implementat prin *Ordinul MADR nr. 37/2012 privind formularul de cerere unică de plată pe suprafață 2012*.

**Un agricultor are dreptul să depună anual o singură cerere unică de plată pe suprafață conform art. 11 din *Regulamentul CE nr. 1122/2009*.**

România a decis că o singură cerere de ajutor acoperă/se referă la mai multe scheme de sprijin enumerate la anexa I sau la alte scheme de sprijin conform art. 19, alin. 3 din *Regulamentul CE nr. 73/2009*.

Prin depunerea cererii unice de plata pe suprafața, fermierii pot accesa plăți în cadrul schemelor de plata pe suprafața și plăți pentru măsurile de dezvoltare rurală din Axa II, delegate APIA.

### **III. 1. COMPLETAREA CERERII UNICE DE PLATĂ ÎN IPA ON-LINE**

Completarea de către fermieri a declarației de suprafață, digitizarea și/sau actualizarea parcelor agricole se face electronic. Prin excepție, se permite fermierilor depunerea cererii în format hârtie, în situația în care aplicația IPA-online nu este funcțională.

**Atenție!** În anul 2012 fermierul poate încheia declarația de suprafață pe userul și parola proprii, în prezența funcționarului apia, utilizând codul unic al funcționarului a.p.i.a. responsabil cu primirea cererii.

După finalizarea digitizării/actualizării tuturor parcelor, fermierul, în prezența funcționarului APIA responsabil, verifică, remediază și ia la cunoștință asupra avertizărilor pe care le furnizează IPA privitoare la parcelele digitizate/actualizate prin formularul.pdf „Controlul parcelor digitizate”.

Dovada că fermierul a fost informat și avertizat asupra necesității respectării normelor de eco-condiționalitate și a amplasării parcelor în zone defavorizate și/sau agro-mediu precum și că acesta se angajează „să înscrie, sub sancțiunea legii penale, date reale, complete și perfect valabile în formularul de cerere de plată pe suprafață și în documentele anexate, inclusiv lista suprafețelor”, conf. art. 7 lit. c) din *OUG 125/2006*, este materializată prin marcarea corespunzătoare prin bifă, după logarea în aplicație. Numai dacă aceste angajamente sunt asumate, cererea poate fi închisă.

**A.** *Fermierii care au depus și în campania precedentă cerere unică de plată utilizând aplicația IPA Online/fermierii care au parcelele digitizate în IPA On-line, în campania 2012 realizează electronic operațiunea de actualizare a digitizării parcelor și a declarației de suprafață.*

Digitizarea parcelor și actualizarea declarației de suprafață se realizează conform *Manualului de utilizare IPA Online*.

Fermierul dispune de suprafețele determinate în campania anterioară. În acest sens, în partea III.1 *Angajamente și declarații* este specificat la punctul 14: „Declar că la momentul completării declarației de suprafață 2012 am avut la dispoziție suprafețele determinate (constatate) în urma controalelor pentru cererea depusă anterior și parcelele digitizate așa cum au rezultat în urma controalelor conform art. 19 din *Regulamentul CE nr. 73/2009*, cu modificările și completările ulterioare și art. 20 din *Regulamentul CE nr. 1122/2009*, cu modificările și completările ulterioare”.



Fermierii care completează / actualizează electronic declarația de suprafață realizează electronic și operațiunea de digitizare a parcelelor utilizate. Fermierul trebuie să genereze fișiere PDF cu parcelele digitizate care însă nu se tipăresc și nu se atașează la dosar, fiind stocate în serverul APIA.

A.P.I.A. recomandă însă, ca toate informațiile introduse online, respectiv cele două fișiere PDF-declarația de suprafață și hărțile - să fie salvate și în calculatorul personal. La solicitarea fermierului, acesta primește pe suport magnetic (care îi aparține) informațiile de mai sus.

Declarația de suprafață se tipărește, se datează, se semnează și se ștampilează după caz. La centrul APIA fermierul primește, pentru a actualiza și/sau completa și celelalte pagini din cererea unică de plată, respectiv: pagina 1 pretipărită-I.Date de identificare solicitant/exploatație, p. 3 (care conține bifele pentru solicitarea sprijinului) și paginile cu angajamente (III.1, III.2, III.3) și/sau Anexa nr. 1/2 la formularul de cerere, după caz. Acestea formează cererea unică de plată care este datată, semnată, ștampilată după caz de către fermier și înregistrată la APIA, în Registratura IACS.

**B.** *Fermierii care depun în anul 2012 pentru prima dată cererea unică de plată și utilizează aplicației IPA On-line realizează electronic operațiunea de digitizare a parcelelor și completare a declarației de suprafață.*


La centrul APIA fermierul primește pentru a completa, semna, data și ștampila după caz și celelalte pagini din cererea unică de plată, respectiv: pagina 1-I.Date de identificare solicitant/exploatație și p. 3 (care conține bifele de solicitare a sprijinului aferent schemei/masurii de sprijin pe suprafața), paginile cu angajamente (III.1, III.2, III.3) și/sau Anexa 1 / 2 la formularul de cerere, după caz. Declarația de suprafață se tipărește, se datează, se semnează și se ștampilează după caz. Acestea formează cererea unică de plată care trebuie datată, semnată, ștampilată după caz și înregistrată la APIA în Registratura IACS.

Fermierul trebuie să genereze fișiere PDF cu parcelele digitizate care însă nu se tipăresc și nu se atașează la dosar, fiind stocate în serverul APIA.

### **III.2. COMPLETAREA CEREREA UNICE DE PLATA ÎN FORMAT HÂRTIE**

**A.** *Fermierii care au completat și în campania precedentă cerere unică de plată*

În situațiile excepționale (probleme tehnice legate de aplicația IPA On-line), cererea se depune în format hârtie, având la dispoziție informațiile și suprafețele determinate din campania precedentă. Fermierii completează câmpurile albe din cerere doar dacă informațiile pretipărite nu mai corespund cu cele din campania precedentă. În cazul în care fermierul a dobândit o parcelă nouă, aceasta se înscrie în spațiul aferent din declarația de suprafață (după ultima parcelă pretipărită sau pe pagina suplimentară din declarația de suprafață), cu numărul imediat următor ultimei parcele pretipărite, completând și datele aferente acesteia (număr bloc fizic/hartă, județ, cod sirsup, cultură, cod cultură, suprafață, etc.). În cazul în care fermierul și-a modificat suprafața unei parcele din declarația de suprafață pretipărită, va anula prin tăiere cu o linie informația care

	APIA – Agenția de Plăți și Intervenție pentru Agricultură	Versiunea 4.0
	INFORMATII GENERALE PENTRU FERMIERI PRIVIND PLATILE PE SUPRAFATA IN ANUL 2012	Pagina: 32 / 54

nu mai este de actualitate (sub semnătură și dată) și o va înscrie pe cea nouă în spațiul liber aferent. În cazul în care fermierul nu mai are una sau mai multe dintre parcelele prețipărite, o/le va tăia cu o linie, semnează și datează în dreptul lor, păstrând vechea numerotare a parcelelor următoare. Pagina suplimentară din declarația de suprafață este semnată (și stampilată, după caz) și datată de fermier.

**Fermierii care completează pe hârtie declarația de suprafață trebuie să-și delimiteze pe hărți parcelele agricole pe care le utilizează. Hărțile care se pun la dispoziția fermierului pentru noua identificare sunt emise din IPA online (cu parcelele digitizate deja din campania precedentă). În cazurile de nefuncționalitate IPA, hărțile se prindează din modulul de printare SIVGIS.**

Cererea completă se înregistrează în Registratura IACS și se ștampilează cu data depunerii.

***B. Fermierii care depun în anul 2012 pentru prima dată cererea unică de plată***

**În situațiile excepționale (probleme tehnice legate de aplicația IPA On-line), cererea se depune în format hârtie (formular în alb) împreună cu materialul grafic aferent. Hărțile format A3 cu blocurile fizice pe care fermierul își identifică parcelele agricole vor fi emise din modulul de printare din aplicația SIVGIS.**

Cererea completă se înregistrează în Registratura IACS și se ștampilează cu data depunerii.

Completarea datelor pe formularul hârtie de cerere unică de plată pe suprafață se face lizibil, folosind cerneluri permanente (stilou, pix de culoare albastră sau neagră, nu creion), fără ștersături.

**Dacă în momentul completării cererii de plată, fermierul înscrie greșit unele date, le corectează prin tăiere cu o linie și înscriere alături a datelor corecte, datează, semnează și ștampilează, după caz.**


Nu este indicat să fie completată cererea de către funcționarii APIA în numele fermierilor. Totuși, în cazul în care, fermierul nu poate să scrie și să citească, funcționarul APIA completează cererea de plată în numele fermierului cu condiția ca:

- fermierul să furnizeze toate informațiile și să prezinte toate documentele necesare funcționarilor APIA;
- fermierul să semneze o *Declarație*. Se completează după caz.

*Câmpurile aferente casetei gri de pe prima pagină sunt completate de către funcționarul de la Centrul județean/local A.P.I.A. care primește formularul cererii unice de plată pe suprafață.*

**Codul unic de identificare al solicitantului din Registrul unic de identificare-RUI (element component al I.A.C.S.) – este atribuit o singură dată de către A.P.I.A., fiind un număr unic pentru fiecare fermier - conform art. 5 din Regulamentul CE nr. 1122/2009 generat de sistemul electronic de înregistrare conform Ordinului MADR nr. 22 /2011 privind reorganizarea Registrului fermelor, care devine Registrul unic de identificare în vederea accesării măsurilor reglementate de Politica Agricolă Comună. Acesta se menține în toate cererile adresate A.P.I.A. sau altor instituții aflate în coordonarea sau subordonarea M.A.D.R., după caz.**



	APIA – Agenția de Plăți și Intervenție pentru Agricultură	Versiunea 4.0
	INFORMATII GENERALE PENTRU FERMIERI PRIVIND PLATILE PE SUPRAFATA IN ANUL 2012	Pagina: 33 / 54

### III.3. DELIMITAREA PARCELELOR AGRICOLE

Fermierii care actualizează/completează electronic declarația de suprafață realizează electronic și operațiunea de digitizare a parcelelor utilizate. Fermierul generează fișiere PDF cu parcelele digitizate care însă nu se tipăresc și nu se atașează la dosar, fiind stocate în severul APIA.


Fermierii care completează în mod excepțional pe hârtie declarația de suprafață trebuie să-și delimiteze pe hărți parcelele agricole pe care le utilizează. În acest sens, schițează cu pix de culoare roșie conturul fiecărei parcele agricole. Acestea se numerotează de la 1 la n conform numerotării din declarația de suprafață. În interiorul parcelelor agricole se delimitează culturile, fiecare cultură corespunzându-i o literă: ex 1a, 1b, 1c, etc. (numai cu litere mici). Delimitarea suprafețelor de teren neeligibile din interiorul parcelelor agricole se va face prin bararea acestora. Dacă fermierul susține că utilizează singur întreaga suprafață a unui bloc fizic, va realiza conturul blocului fizic respectiv (nu va încercui nr. de bloc). În cazul în care parcelele nu pot fi reprezentate printr-un poligon, fiind prea mici, acestea se vor localiza printr-o linie, notându-se alături numărul parcelei agricole. De asemenea, pe hărți fermierul trebuie să își înscrie numele, prenumele în clar, să semneze (și ștampileze, după caz) și să dateze.

#### *Atenție!*

În cazul în care fermierul constată la completarea cererii de plată că blocul fizic vizibil în aplicația *Online* sau pe harta A3 se află într-una din următoarele situații:

- limita blocului fizic pe harta A3 taie o parcelă agricolă (limită de bloc inexistentă în teren);
- în cadrul blocului s-au micșorat sau au dispărut suprafețe neeligibile – NP (suprafața eligibilă a blocului s-a mărit);
- în cadrul blocului sau la marginea acestuia au apărut suprafețe neeligibile (NP) noi sau cele deja existente s-au mărit (suprafața eligibilă a blocului s-a micșorat);
- limita între două (sau mai multe) blocuri fizice (poligoane) a fost modificată în teren față de situația reprezentată pe hartă (suprafețele blocurilor implicate au fost modificate);
- bloc fizic eligibil inexistent pe hartă în stratul referință;
- categoria de folosință a blocului fizic din stratul de referință nu corespunde cu folosința parcelei declarate, se procedează astfel:
  - Funcționarul APIA printează din aplicația SIVGIS și pune la dispoziția fermierului hartă care trebuie să conțină zona în care fermierul a identificat parcela, precum și elemente de peisaj și/sau blocuri fizice/poligoane, care să permită localizarea și digitizarea ulterioară;
  - Fermierul schițează parcela pe harta furnizată și completează „formularul de raportare a observațiilor privind blocul fizic”;
  - Harta și Anexa I se atașează la dosarul fermierului.
  - Funcționarul APIA va urma procedura descrisă în manualele de LPIS și IACS pentru actualizarea informațiilor.

### III.4. DOCUMENTE ANEXATE CERERII

	APIA – Agenția de Plăți și Intervenție pentru Agricultură	Versiunea 4.0
	INFORMATII GENERALE PENTRU FERMIERI PRIVIND PLATILE PE SUPRAFATA IN ANUL 2012	Pagina: 34 / 54

**a. fermierul persoană fizică/administratorul formei simple de asociere fără personalitate juridică** prezintă:

- actul identitate-CI/BI/pașaport;
- dovada contului bancar activ (această adeverință se depune în cazul în care: contul bancar nu mai corespunde cu cel din campania precedentă, nu mai este activ sau când fermierul depune cerere în campania 2012 pentru prima dată-este fermier nou);
- în cazul în care fermierul este administratorul numit al unei forme de asociere simplă (fără personalitate juridică), conform *Legii nr. 36/1991*, modificată prin *Legea nr. 139/2007*, acesta prezintă și contractul de societate al formei simple de asociere fără personalitate juridică.

**b. fermierii persoane juridice** prezintă la depunerea cererii, **după caz:**

- actul de identitate al administratorului/reprezentantului desemnat-CI/BI;
  - adeverința de la banca la care are deschis cont bancar activ (această adeverință se depune în cazul în care: contul bancar nu mai corespunde cu cel din campania precedentă, nu mai este activ sau când fermierul depune cererea de plată pentru prima dată în campania 2012-este fermier nou);
  - actele care dovedesc forma de organizare și numirea/desemnarea administratorului / reprezentantului (de ex. Hotărârea Adunării Generale, Actul constitutiv și/sau Statutul și/sau Acordul de constituire, etc.). În cazul în care există cereri de mențiuni înregistrate la registrul comerțului prin care se modifică aspecte esențiale privind identificarea societății, acestea vor fi aduse în original, iar o copie se păstrează la dosar.
  - documentele care dovedesc înregistrarea fiscală (de ex. certificatul de înregistrare de la Registrul Comerțului, certificatul de înscriere în Registrul asociațiilor și fundațiilor, actul pentru codul fiscal, etc.);
- \*
- **Consiliile locale depun Declarația de eligibilitate - Anexa nr. 1 la formularul-tip de cerere unică de plată pe suprafață pentru anul 2012 pentru suprafețele pentru care se solicită sprijin și pentru care nu au fost încheiate contracte de arendă, concesiune, închiriere, etc, pe care Consiliul local desfășoară activitate agricolă. Anexa nr. 1 va fi însoțită de *Hotărârea Consiliului Local* în original care stabilește suprafețele pentru care se depune cererea, precizându-se dacă pentru aceste suprafețe nu au existat/au existat, dar nu au fost conforme, solicitări de arendare, concesiune, închiriere, folosință gratuită. O copie a acestei Hotărâri rămâne la dosarul cererii unice de plată. De asemenea, în conformitate cu prevederile *Ordinul MADR nr. 67/2011*, CL **depun odată cu cererea**, următoarele:**
- Plan tehnic de întreținere și îmbunătățire a pajiștilor** (o copie se păstrează la dosar);
  - Situație**, în original, în conformitate cu datele înscrise în registrul agricol (model conform **Anexei nr. 22**), astfel:
    - suprafața totală, pe categorii de folosință, pe care o deține UAT-ul;
    - suprafețele agricole proprii care nu sunt utilizate în scopuri productive;

- suprafețele repartizate pentru pășunat, utilizate de către deținătorii de animale, persoane fizice/juridice, pentru care au fost încheiate contracte de arendă, concesiune, închiriere, titlu gratuit, înțelegeri verbale;
- numărul de animale pe specii aflate în proprietatea primăriei;
- suprafața totală de pajiști existente pe teritoriul UAT, exclusiv suprafețele de pajiști deținute de UAT;
- efectivul de animale al deținătorilor din UAT și terenul pe care pășunează acestea.

**Atenție! În situația în care *Declarația de eligibilitate-Anexa nr. 1* și documentele anexate nu se prezintă o dată cu cererea unică de plată, termenul final acceptat pentru depunerea acestora este 11 iunie 2012 inclusiv. Neprezentarea până la această dată se sancționează cu respingerea de la plată a parcelelor de pajiști comunale solicitate.**

**Pana la autorizarea la plata (15 octombrie 2012) Consiliile Locale vor prezenta procese verbale de recepție a lucrărilor prevăzute în planul tehnic.**

- **Fermierii care solicită sprijin pentru suprafețele de pajiști contractate de la Consiliile locale utilizate pe baza unor contracte de concesiune / închiriere / arendare completează punctul A din *Declarație de eligibilitate/conformitate pentru suprafețele solicitate - Anexa nr. 2 la formularul-tip de cerere unică de plată pe suprafață pentru anul 2012,***
- **Fermierii care solicită sprijin pentru suprafețele de pajiști aflate în proprietate/contractate de la alți proprietari (nu de la Consiliul Local) completează punctul B din *Declarație de eligibilitate/conformitate pentru suprafețele solicitate - Anexa nr. 2 a formularului-tip de cerere unică de plată pe suprafață pentru anul 2012.***

**In ambele situații (A și B) prevăzute în Anexa nr. 2 la cerere, fermierii prezintă:**

- documentele privind dreptul de utilizare/folosință și cele privind utilizarea/folosința suprafețelor de pajiști solicitate pentru sprijin conform *Ordinului MADR nr. 67/2011,*
- copiile cardului/cardurilor de exploatare ale deținătorilor de animale care pășunează pe suprafața de pajiște declarată/adeverință eliberată de medicul veterinar conform bazei de date A.N.S.V.S.A..

**In situația A, neindeplinirea condițiilor menționate în declarație determină neeligibilitate pentru plata pe suprafața.**

**În situația B, neindeplinirea condițiilor menționate în declarație determină sancțiuni pentru neconformitate G.A.E.C.**

**Atenție! În situația în care *Declarația de eligibilitate/conformitate GAEC-Anexa nr. 2* și documentele anexate nu se prezintă o dată cu cererea unică de plată, termenul final acceptat pentru depunerea acestora este 11 iunie 2012 inclusiv. Neprezentarea până la această dată se sancționează cu respingerea de la plată a parcelelor de pajiști comunale solicitate.**

**Anexele nr. 1 și 2 la formularul-tip de cerere se înregistrează în Registrul electronic al aplicației IACS., iar numerele emise de sistem și data se înscriu pe Anexa nr. 1 sau Anexa 2.**

**Datele din tabelul 1 cu proprietarii/detinatorii de animale care pășunează pe suprafața de pajiște declarată din Anexa nr. 2 la formularul-tip de cerere se operează în baza de date IACS pentru realizarea automată a controlului încrucișat cu baza de date a ANSVSA, pentru verificarea GAEC 7 (minim 0,3 UVM/ha) și a cerințelor specifice ale pachetelor de agro-mediu P1, 2, 3 și 6 (0,7 sau 1 UVM/ha).**

- **Lucrările de întreținere a pajiștilor permanente se evidențiază prin completarea la zi de către fermieri a Registrului activităților desfășurate pe pajiștile permanente dintr-o exploatație, conform următorului model:**

***Informații privind pășunatul:***

Bloc fizic	Parcela cu categoria de folosință pajiște permanentă	Suprafața (ha)	Specia și categoria de animale	Numărul de animale care au pășunat	Data ieșirii la pășunat	Nr. de zile de pășunat

***Informații privind cositul:***

Bloc fizic	Parcela cu categoria de folosință pajiște permanentă	Suprafața (ha)	Data începerii cositului	Suprafața cosită

***Informații privind lucrările de întreținere a pajiștilor:***

Bloc fizic	Parcela cu categoria de	Suprafața parcelei (ha)	Lucrarea de întreținere executată				
			Combaterea	Strângerea	Nivelarea	Grăpatul	Supraînsă-

	folosință pajiște permanentă	buruienilor și a vegetației lemnoase		cioatelor și a pietrelor		mușuroaielor		pajiștilor		mântărea și regenerare a pajiștilor	
		data	suprafața	data	suprafața	data	suprafața	data	suprafața	data	suprafața

- Numai pentru pajiștile comunale concesionate/închiriate/arendate și utilizate de către asociații, fundații, cooperative, obști și composesorate, etc. se completează și depune **Declarația** - prin care membrii sunt de acord ca administratorul lor desemnat să depună la A.P.I.A. cererea de plată pentru schemele de sprijin pe suprafață în campania 2012 în numele membrilor asociației și că nu depun cereri de plată în nume propriu pentru suprafețele pentru care a aplicat asociația, etc.. **Pentru pajiștile utilizate dar aflate în proprietatea lor, asociațiile, fundațiile, cooperativele, obștile și composesoratele, etc. nu o completează.**
- În baza art. 7 alin. 1 litera f din **O.U.G. nr. 125/2006**, cu modificările și completările ulterioare: „să prezinte documentele necesare care dovedesc dreptul de folosință și să poată face dovada că utilizează terenul pentru care s-a depus cererea”, art. 7 alin.5 din **O.U.G. nr. 125/2006**, cu modificările și completările ulterioare „Documentele care dovedesc dreptul de folosință și documentele din care reiese utilizarea terenului agricol se stabilesc prin ordin al ministrului agriculturii, pădurilor și dezvoltării rurale și se prezintă la solicitarea reprezentanților Agenției de Plăți și Intervenție pentru Agricultură” și în baza art. 4 din **Ordinul MADR nr. 246/2008**, cu modificările și completările ulterioare, **în situația în care fermierii solicită plăți directe pentru prima dată în anul 2012 sau dacă declară în cereri că utilizează suprafețe mai mari față de suprafața determinată în campania anterioară trebuie să prezinte și documentele doveditoare ale dreptului de utilizare/folosință, precum și cele privind utilizarea/folosinta pentru suprafața totală declarată (Adeverința eliberată de Primaria pe raza căreia utilizează terenul, conformă cu înscrisurile din Registrul Agricol.**

#### **Atentie!**

Conform NORMELOR TEHNICE de completare a Registrului Agricol pentru perioada 2010 – 2014 aprobate prin **Ordin comun al MADR/MFP/MAI/INS nr. 95/1998/53/3241 din 2010**, art. 2 alin.1 punctul e, Registrul agricol constituie: „bază de date pentru realizarea cu ajutorul sistemelor electronice de calcul a verificărilor încrucișate între datele din registrul agricol și datele înscrise în registre specifice ținute de alte instituții, de exemplu baza de date a Sistemului integrat de administrare și control - IACS de la APIA.”

- In cazul accesării P 5 trebuie anexate o dată cu cererea (sau până la 11 iunie 2012 inclusiv):
  - contractul încheiat între organismul de inspecție și certificare și beneficiar (la dosar se păstrează copie),
  - copie fișă de înregistrare la DAJ a beneficiarului în agricultura ecologică.Până la data de 15 octombrie inclusiv copie după certificatul de conformitate sau master certificat împreună cu anexa. Acest document se introduce în baza de date I.A.C.S.
- Fermierii care utilizează apă pentru irigații prezintă *în cazul unui control pe teren* documentele care dovedesc dreptul de utilizare a apei pentru irigații conform *Ordinul M.M.G.A. nr. 662/2006*):
  - autorizația de gospodărire a apelor eliberată de către Administrația Națională Apele Române, Direcțiile de ape sau Sistemele de gospodărire a apelor pentru prelevarea apei pentru irigații în agricultură din care să rezulte durata autorizării; aceasta se solicită dacă volumul de apă prelevat depășește 2 l/s,
  - act doveditor al calității de membru al organizației utilizatorilor de apă pentru irigații,
  - copie a contractului de furnizare a apei pentru irigații (multianual sau sezonier),
  - dovadă a utilizării apei pentru irigații.
- În cazul în care fermierul este reprezentat la depunerea cererii de către un împuternicit, acesta va prezenta documentul de împuternicire valid (procura notarială de împuternicire pentru persoanele fizice și delegația de împuternicire pentru persoanele juridice) și copia sa după CI/BI. De asemenea, se va atașa la dosarul cererii și copia după CI/BI al titularului de cerere. Împuternicitul înlocuiește titularul doar în scopul și pentru perioada pentru care a fost emisă împuternicirea.

**Atenție!!!** Copiile documentelor menționate și declarațiile pe propria răspundere în original se păstrează la dosarul cererii unice de plată a fermierului.

Documentele prezentate de fermier sunt originale, funcționarii APIA confirmând cu înscrisul „Conform cu originalul” și semnând copiile care vor fi depuse la dosar.

*Dacă contractele de arendă/concesionare/închiriere, etc. sunt mai multe de 10, fermierul prezintă alături de originalele acestora și un Tabel centralizator al contractelor care să poarte și VIZA PRIMĂRIEI pe raza căreia se află terenul respectiv. Funcționarul APIA verifică contractele originalele cu tabelul centralizator, certifică „conform cu originalul”, semnează și datează cu ștampila APIA tabelul.*

Situațiile în care se solicită fermierilor documente privind dreptul de utilizare/folosință și privind utilizarea/folosința sunt:

- În perioada de depunere a cererii unice de plată:
  - în cazul fermierilor care depun cererea de plată pentru prima dată;



- dacă suprafața declarată este mai mare decât suprafața declarată în campania anterioară;
- dacă amplasamentul parcelelor agricole se modifică față de campania anterioară;
- fermierii care solicită pajiști permanente
- în situația modificărilor aduse cererii
- **în timpul anului de cerere:**
  - în cazurile de supradecларare/suprapunere a blocurilor fizice;
  - în cazurile în care suprafața parcelei scade sau crește (eficientizare a controlului administrativ)
  - în anumite situații, la controlul pe teren
  - oricare alte situații stabilite de APIA.

În situația în care în urma actualizării LPIS, unele blocuri fizice au primit cod SIRSUP aparținând localității învecinate, dar administrativ aparțin de UAT-ul care eliberează documente doveditoare, aceste blocuri se vor înscrie în documentele doveditoare de către administrația UAT-ul de care aparțin administrativ cu noul cod SIRSUP. Conform regulilor de actualizare în LPIS, blocul fizic modificat primește codul SIRSUP al localității unde se găsește cea mai mare parte a suprafeței blocului fizic.

**Atentie!!!**


La depunerea cererii fermierii primesc:

- în original *Instrucțiunile de completare a cererii și informații aferente schemelor/măsurilor de sprijin solicitate*. În partea III.1, punctul 18 s-a introdus tipizat: „Declar că am fost informat asupra condițiilor de eligibilitate și am primit un exemplar din *Instrucțiunile de completare a cererii unice de plată și informațiile aferente schemelor/măsurilor pentru care solicit sprijin*.”
- o copie a părții III.1 - *Angajamente și declarații* și părții III.3 - *Angajamente și declarații-cerințe de eco-condiționalitate*. În spațiul disponibil este pusă ștampila cu data Centrului local/județean/Municipiul București APIA și este trecut numărul de înregistrare emis de Registratura IACS și se semnează de către responsabilul de cerere. Originalele acestora rămân la dosarul cererii de plată și fermierul.
- o copie după partea III.2 - *Angajamente și Declarații – măsuri de agro-mediu* dacă fermierul este nou și solicită plata aferentă pachetelor de agro-mediu sau are suprafețe pentru care în 2012 solicită plata aferentă pachetelor de agro-mediu.

**Atenție!!! Informații pentru completarea corectă a cererii și a documentelor anexe:**

a. Modul de completare a Declarației de eligibilitate (Anexa nr. 1 la formularul-tip de cerere)

Această anexă se adresează numai Consiliilor Locale care depun cerere unică de plată pentru suprafețele de pajiști permanente care nu au fost contractate de crescătorii de animale. Se depune odată cu cererea unică de plată.

	APIA – Agenția de Plăți și Intervenție pentru Agricultură	Versiunea 4.0
	INFORMATII GENERALE PENTRU FERMIERI PRIVIND PLATILE PE SUPRAFATA IN ANUL 2012	Pagina: 40 / 54

Numărul și data documentului (dreapta sus) sunt cele date de emitent. Data depunerii la APIA (stanga jos) se completează cu data depunerii la APIA a documentului de către fermier.

Obligatoriu Anexa nr. 1 este însoțită și de:

- *Hotararea Consiliului Local* care stabilește suprafețele pentru care se depune cererea, precizându-se dacă pentru aceste suprafețe nu au existat/au existat dar nu au fost conforme, solicitări de arendare, concesiune, închiriere, folosință gratuită;
- *Planul tehnic de întreținere și îmbunătățire a pajiștilor*
- *Situația*, în conformitate cu datele înscrise în registrul agricol, în baza *Ordinului M.A.D.R. nr. 67/2011* care cuprinde următoarele informații: suprafața totală, pe categorii de folosință, pe care o deține unitatea administrativ teritorială, suprafețele agricole proprii care nu sunt utilizate în scopuri productive, suprafețele repartizate pentru pășunat, utilizate de către deținătorii de animale, persoane fizice/juridice, pentru care au fost încheiate contracte de arendă, concesiune, închiriere, titlu gratuit, înțelegeri verbale, numărul de animale pe specii aflate în proprietatea primăriei, suprafața totală de pajiști existente pe teritoriul unității administrativ teritoriale, exclusiv suprafețele de pajiști deținute de unitatea administrativ teritorială, efectivul de animale, al deținătorilor din unitatea administrativ teritorială și terenul pe care pășunează acestea.

*Referitor la completarea bifelor din Anexa nr. 1, trebuie menționate următoarele aspecte:*

-se completează cu „da” la pct. 1 dacă suprafața de pajiste este utilizată pentru pasunat cu animale proprii și/sau dacă este cosită în vederea valorificării fanului;

-se completează cu „nu” la pct. 1 dacă suprafața de pajiste nu este utilizată pentru pasunat cu animale proprii sau dacă nu este cosită în vederea valorificării fanului;

-în situația în care consiliul local nu îndeplinește condiția de la pct. 1, este eligibil la plata dacă bifează „da” la pct. 2 respectând condițiile prevăzute la acest punct.

Diferența de suprafața pentru care se solicită sprijin reprezintă suprafața de pajiste comunale pe care consiliul local solicită sprijin.

**b. Modul de completare a *Declaratiei de eligibilitate/conformitate (Anexa nr. 2 la formularul-tip de cerere):***

Anexa nr. 2 este documentul pe baza căruia va fi posibil:


-controlul încrucișat cu baza de date ANSVSA în sistem al respectării GAEC 7 pentru toți fermierii care depun cerere unică de plată;

-controlul în sistem al eligibilității la plata a suprafețelor de pajiste comunale declarate de către alți fermieri decât consiliile locale;

-controlul încrucișat cu baza de date ANSVSA în sistem al respectării condițiilor specifice pentru măsurile de agro-mediu (P1, P2, P3, P6).

Numărul și data documentului (dreapta sus) sunt cele date de emitent pentru persoanele juridice. Data depunerii la APIA (stanga jos) se completează cu data



	APIA – Agenția de Plăți și Intervenție pentru Agricultură	Versiunea 4.0
	INFORMATII GENERALE PENTRU FERMIERI PRIVIND PLATILE PE SUPRAFATA IN ANUL 2012	Pagina: 41 / 54

depunerii la APIA a documentului de către fermier sau de către persoana împuternicită de acesta pentru depunerea cererii.

Anexa nr. 2 este compusa din 2 secțiuni adresate celor 2 categorii de utilizatori de pajști:

- *Sectiunea A - Utilizatori ai pajstilor comunale contractate de la consiliile locale*, care trebuie sa asigure o incarcatura minima de 0.3 UVM/ha ca si conditie de eligibilitate pentru pajstile comunale contractate de la consiliile locale. In situatia in care pentru aceasta categorie de pajsti nu se respecta minim 0.3 UVM/ha, parcelele cu cod de cultura 603 si/sau 605 vor fi respinse la plata ca neeligibile, in baza prevederilor Legii 214/2011.

- *Sectiunea B - Utilizatori de pajsti aflate în proprietate sau închiriate/arendate/concesionate de la alți posesori de pajști (persoane fizice sau juridice, altele decât consiliile locale)* care trebuie să asigure respectarea GAEC 7 prin pășunat cu minim 0.3 UVM/ha și/sau prin cosit în vederea utilizării/valorificării fânului. Respectarea GAEC 7 se reflecta în bifele din sectiunea B, iar nerespectarea GAEC 7 se sancționează conform ordinului de sancțiuni.

Pot exista si situatii in care fermierul utilizeaza ambele categorii de pajsti si vor completa ambele sectiuni.


In oricare dintre situatiile expuse mai sus este necesar a se completa tabelele 1 și 2 din Anexa nr. 2:

✚ *Tabelul 1 – „Tabel cu proprietarii/detinatorii de animale care pasuneaza pe suprafata de pajiste declarata”* se va inregistra, opera, verifica in sistemul IACS sub denumirea de „Lista nominala a utilizatorilor de pajsti permanente”) și trebuie completat cu datele proprietarilor/detinatorilor de animale care pasuneaza pajistea declarata, conform modelului din Anexa nr. 2. Acest tabel se bazează pe copiile cardurilor exploatațiilor pe care solicitantul trebuie să le depună odata cu cererea de plata. În situația în care deținătorul de animale nu are card de exploatație, se va completa în tabel numai CNP-ul deținătorului de animale pe baza adeverinței eliberate de catre medicul veterinar concesionar în urma consultării bazei de date a ANSVSA. Numărul de animale deținute sau aflate în proprietate se completează pe specii și categorii de vârstă.

In cazul în care spațiul din tabelul 1 nu permite completarea datelor tuturor proprietarilor/detinatorilor de animale care pasuneaza pajistea declarata, se va intocmi un tabel separat, atasat Anexei nr. 2, care va cuprinde toate datele solicitate. Acesta va purta acelasi numar de inregistrare de la emitent si aceeaasi data de emitere, de la fermierii cu personalitate juridica, cu Anexa nr. 2. Fermierul va data cu data emiterii si va semna/stampila și Tabelul 1 atașat.

✚ *Tabelul 2 – „Tabel cu efectivul total de animale pe specii si categorii si transformarea lor in UVM”* va contine centralizarea animalelor care pasuneaza si care au fost inscrise in Tabelul 1. De asemenea in tabelul 2 se va efectua calculul UVM si UVM/ha. Se vor completa toate celulele de pe randul de total, mai putin celula „coeficient conversie (UVM)”.

Numarul total de animale pe specii si categorii din tabelul 2 se va inscrie obligatoriu si in cererea de plata pe pagina 1, campul 30. Celula total de pe

	APIA – Agenția de Plăți și Intervenție pentru Agricultură	Versiunea 4.0
	INFORMATII GENERALE PENTRU FERMIERI PRIVIND PLATILE PE SUPRAFATA IN ANUL 2012	Pagina: 42 / 54

**coloana „Suprafata (ha)” trebuie sa coincida cu suprafata totala de pajiste utilizata din declaratia de suprafata (p. 2).**

**c. Începând din campania 2012 s-au introdus următoarele noi coduri de cultură:**

PAJIȘTI PERMANENTE COMUNALE UTILIZATE ÎN COMUN	603
PAJIȘTI PERMANENTE UTILIZATE ÎN COMUN	604
PAJIȘTI PERMANENTE COMUNALE UTILIZATE INDIVIDUAL	605
PAJIȘTI PERMANENTE UTILIZATE INDIVIDUAL	606
LIVEZI TRADITIONALE UTILIZATE EXTENSIV	660

**Codul 603 - Pajiști permanente comunale utilizate în comun:** se completează de către toți fermierii care utilizează în comun pajiștile permanente contractate de la consiliile locale. Consiliile locale pot utiliza acest cod, dacă utilizează în comun pajiștea cu alți fermieri.

**Codul 604 - Pajiști permanente utilizate în comun:** se completează de către toți fermierii care utilizează în comun pajiștile permanente care nu sunt însă contractate de la consiliile locale.

**Pajiștile permanente utilizate în comun de mai mulți fermieri** = sunt suprafețele de pajiști în interiorul cărora nu există nici o delimitare naturală sau artificială, iar animalele pășunează liber sau se cosește pe întreaga suprafață a pajiștii în cauză. Această suprafață poate coincide sau nu cu suprafața blocului fizic.

**Atentie! Dacă la controlul la fața locului A.P.I.A. descoperă o neregularitate/neconformitate (legată de suprafață, cerințe de eco-condiționalitate, cerințele specifice de agro-mediu), aceasta se aplică proporțional tuturor fermierilor care utilizează în comun suprafața din respectivul bloc fizic.**

**Codul 605 - Pajiști permanente comunale utilizate individual:** se completează de către fermierii care utilizează individual suprafața de pajiști permanente contractată de la consiliile locale.


**Codul 606 - Pajiști permanente utilizate individual:** se completează de către fermierii care utilizează individual suprafața de pajiști permanente care nu este contractată de la consiliul local.

Culturile care pot fi înființate ca **plante energetice nonalimentare (nonagricole)** sunt:

**Cod 953** - Populus sp. (plop hibrid energetic), Salix viminalis "energo" (salcie energetică), Cynara cardunculus (anghinare), Miscanthus giganteus (iarba elefantului), Panicum virgatum (mei – cultură permanentă), Paulownia tomentosa (Copacul Prințesei), Arundo donax (stuf gigant), Jatropha cunax (arbust de petrol), Euphorbia lathyris și Euphorbia tiriculli (Laptele câinelui), Helianthus tuberosus L. (Topinambur), Sorghum saccharatum (sorg zaharat), Carthamus tinctorius (șofrânel) și altele asemenea.

**Cod 214** - Planta energetică Camelina sativa (ini□or) se înscrie la "Alte plante industriale".

**d. Pentru parcelele de vii defrișate dacă fermierul nu a înființat altă cultură completează codul 966** (suprafața defrișată prin schema de defrișare a plantațiilor viticole). **Fermierii care au înființat altă cultură după defrișare completează codul culturii respective conform tabelului din Anexa 1 Instrucțiuni...**, iar în aplicația IPA-On-line

	APIA – Agenția de Plăți și Intervenție pentru Agricultură	Versiunea 4.0
	INFORMATII GENERALE PENTRU FERMIERI PRIVIND PLATILE PE SUPRAFATA IN ANUL 2012	Pagina: 43 / 54

bifează dacă parcelele solicitate provin din suprafețe care au beneficiat de schema de defrișare.

**Pentru parcelele de vii înfiintate prin programul de restructurare/reconversie, fermierii completează codul 965.**

**e. Începând din campania 2012 fermierul este obligat să declare, dacă deține, și numărul de telefon mobile, fix, precum și fax (câmpurile 21 și 22 p.1/SEDIUL EXPLOATAȚIEI/ADRESA DE DOMICILIU sunt câmpuri obligatorii) pentru mai facilă și eficientă comunicare APIA-fermier.**

**f. Fermierul trebuie să depună doar o singură cerere unică de plată pentru tot terenul agricol pe care îl utilizează, chiar dacă acesta este format din suprafețe amplasate în localități/județe diferite.**

**g. Atât în declarația de suprafață (la numărul de parcelă/cultură), cât și în IPA Online/pe hartă, indicativul culturii se înscrie numai cu litere mici: de ex. 1a, 2a și nu 1A, 2A.**

**h. Terenul necultivat (cod 970) este terenul arabil lăsat necultivat în mod deliberat, dar menținut în bune condiții agricole și de mediu este eligibil pentru plata S,A,P,S, dacă sunt îndeplinite condițiile minime de eligibilitate pe suprafață conform art. 124 alin. (1) din *Regulamentul CE nr. 73/2009*, cu modificările și completările ulterioare.**


**i. Pentru parcelele agricole (eligibile sau neeligibile) pentru care fermierul nu solicită sprijin completează codurile categoriei de folosință: TAn, PPn, VIn, CPn, Gn.**

**j. În câmpul (31) din cerere fiecare solicitant bifează schema/măsurile pentru care solicită plată. În lipsa bifei se va considera că solicitantul nu dorește sprijinul aferent. Fermierul trebuie să atașeze la dosarul cererii unice de plată toate documentele solicitate de A.P.I.A. în termenele stipulate și să bifeze în rubricile aferente acestora.**

**k. Fermierii persoanele fizice autorizate-PFA, întreprinzătorii individuali-ÎI, întreprinderile familiale-ÎF completează în rubrica 08-CUI-ul, deși nu au personalitate juridică conform *O.U.G. nr. 44/2008*, cu modificările și completările ulterioare. Contul bancar pe care aceștia trebuie să-l prezinte la APIA trebuie să fie deschis pe CUI. Aceste categorii, la fel ca și persoanele juridice, ștampilează și semnează cererea și documentele aferente.**

**l. Număr nou de parcelă în cererea unică de plată pe suprafață 2012 se acordă în următoarele situații:**

- s-a schimbat amplasamentul parcelei agricole în alt bloc fizic;
- actualizare L.P.I.S.;
- accesarea pachetului 4 sau pachetului 5 (pentru pachetul 5 doar dacă este în primul an de angajament) pe o parte din parcelă respectând regula: partea de parcelă pe care se accesează P4 sau P5 se scoate din parcela inițială și devine parcelă de sine stătătoare, cu număr nou imediat următor ultimei parcele solicitate.

	APIA – Agenția de Plăți și Intervenție pentru Agricultură	Versiunea 4.0
	INFORMATII GENERALE PENTRU FERMIERI PRIVIND PLATILE PE SUPRAFATA IN ANUL 2012	Pagina: 44 / 54

- in cazul preluarii prin Anexa 33 a unor parcele aflate sub angajament parcelele noi adaugate primesc numar nou (parcelele de agro-mediu nu se comasează).

**m. Conform art. 30 din Regulamentul CE nr. 73/2009, „nici o plată nu va fi făcută către beneficiarii pentru care a fost stabilit că au creat condiții artificiale cerute pentru obținerea plăților, cu scopul obținerii unui avantaj contrar obiectivelor schemei de suport/plată”.**

**Condiții artificiale pot fi considerate declararea suprafețelor în care nu se pot efectua/nu se efectuează activități agricole, după cum urmează:**

**-suprafețelor din rezervațiile științifice/zonele de protecție strictă și conservare specială / amenajări peisagistice (de ex. biosfera Delta Dunării, Parcul Național Munții Rodnei)**

**-suprafețele acoperite de terenuri de golf**

**-suprafețele aferente aeroporturilor și culoarelor de siguranță / aferente aerodromurilor / eliporturilor**

**-suprafețe aferente zonelor sportive / de agrement (parcuri)**

**-suprafețele/terenurile firmelor imobiliare**

**-suprafețe aferente unităților militare și spațiilor aferente exercițiilor militare**

**-suprafetele de teren scoase din circuitul agricol pe care sunt instalate panouri solare formand parcuri fotovoltaice.**

**APIA solicită fermierilor aflați în situațiile de mai sus, la depunerea cererilor de plată, documentele prevazute de legislatia in vigoare.**

**În cazul în care se constată că s-au efectuat plăți necuvenite, se aplică procedura de recuperare a acestora.**

### **III.5. TERMENE DE DEPUNERE ȘI ÎNREGISTRAREA CERERII UNICE DE PLATĂ**


Programarea depunerii cererilor unice de plată se realizează de către Centrele județene/locale APIA, Municipiul București.

Fermierul primește în anul 2012 o **Invitație** scrisă de la APIA, în care este specificată ora, data, persoana, centrul local/județean APIA și documentele cu care acesta trebuie să se prezinte pentru a completa formularul de cerere de plată pe suprafață.

În campania 2012 transmiterea invitațiilor se face prin trimiteri simple prin posta, fără confirmare de primire, pe baza unui borderou confirmat de unitatea poștală. În situația în care Centrele județene decid ca este posibilă și înmânarea personală a invitațiilor, această acțiune se va realiza numai pe baza de borderou cu semnăturile de primire ale fermierilor. Acest Borderou utilizat pentru înmânare personală a invitațiilor va conține: Nr. Crt., Nume și prenume fermier, CNP-CUI-CF, data primirii invitației, semnătura de primire a invitației. Borderourile vizate de unitatea poștală-completate la înmânarea personală se arhivează la Centrele Locale/Serv. MS-IT.

Invitațiile vor primi un număr de înregistrare din *Registrul intrări-ieșiri al centrului județean/local APIA*.

**Fermierii depun doar o singură cerere unică de plată pe suprafață (art. 11, alin. 1 din Regulamentul CE nr. 1122/2009), chiar dacă dețin suprafețe de teren în diferite**

	APIA – Agenția de Plăți și Intervenție pentru Agricultură	Versiunea 4.0
	INFORMATII GENERALE PENTRU FERMIERI PRIVIND PLATILE PE SUPRAFATA IN ANUL 2012	Pagina: 45 / 54

localități sau județe. **Intervalele de depunere a cererii unice de plată sunt: 1 martie - 15 mai inclusiv fără penalități conform art. 11, alin. 2, din Regulamentul CE nr. 1122/2009 și 16 mai - 11 iunie inclusiv 2012, cu penalități de 1% pentru fiecare zi lucrătoare de întârziere conform art. 22, art. 23 alin. 1, paragraful 1 din Regulamentul CE nr. 1122/2009. Cererile depuse începând cu data de 12 iunie 2011 sunt considerate inadmisibile, fiind respinse de la plată conform art. 23, alin. 1, paragraful 3 din Regulamentul CE nr. 1122/2009.**

Fermierul care a depus cererea de plată anterior depune cerere de plată în anul 2012 la același centru județean/local APIA.

Fermierul care depune pentru prima dată cererea de plată în 2012 se prezintă la centrul județean/local pe raza căruia utilizează/deține parcelele agricole. În cazul în care fermierul, persoană fizică/juridică, utilizează/deține parcele agricole, în mai multe localități, acesta depune cererea de plată la centrul APIA pe raza căruia utilizează/deține majoritatea parcelelor agricole.

Totuși, dacă unii fermieri nu pot depune cererea de plată la centrul județean/local APIA pe raza căruia utilizează parcelele agricole, pot să o facă la centrul APIA pe raza căruia domiciliază.

După completare, cererea unică de plată pe suprafață este înregistrată de funcționarul APIA în Registrul electronic de înregistrare al cererilor. *Numărul de înregistrare și data din Registrul electronic de înregistrare al cererilor vor fi înscrise în câmpul aferent în cererea unică de plată pe suprafață (de ex: VL-34/5 martie 2012).*

Cererile de plată sunt ștampilate în câmpul *Ștampila (data primirii cererii la Centrul județean/local APIA)* și pe paginile declarației de suprafață.

Fermierul semnează (și ștampilează după caz) și paginile suplimentare ale declarației de suprafață din cererea unică de plată pe suprafață pretipărită.

Funcționarul APIA care primește cererea de sprijin își înscrie numele și prenumele în câmpul aferent din cerere și semnează.

## **CAPITOLUL IV – MODIFICAREA CERERII UNICE DE PLATĂ PE SUPRAFATĂ**

**a. Din inițiativa solicitantului** - fără ca acesta să fi fost informat de APIA cu privire la nereguli identificate în cererea de sprijin, la intenția realizării unor controale pe teren sau dacă în urma controlului pe teren au fost identificate nereguli (conform art.14 alin.2 din Regulamentul CE nr. 1122/2009).

În conformitate cu art. 7 alin. (1) litera j) din OUG 125/2006, fermierul trebuie să comunice, în scris, APIA orice modificare a informațiilor declarate în cererea de plată.

În conformitate cu art. 14 alin.1 paragraful 1 din Regulamentul CE nr. 1122/2009 „după expirarea termenului limită de depunere a cererii de plată (din 16 mai 2012) pot fi adăugate parcele agricole individuale cu condiția să fie respectate cerințele prevăzute de schemele de ajutoare respective”. De asemenea, conform art. 14 alin. 1 paragraful 2 din Regulamentul CE nr. 1122/2009 „în aceleași condiții, pot fi

**aduse modificări referitoare la utilizare sau la schema de ajutoare privind parcelele agricole deja declarate în cererea unică”.**

Fermierii care solicită modificări la cererea inițială vor completa și vor depune la Centrele locale/Centrele județene/Municipiul București APIA următoarele tipuri de formulare stabilite de APIA:

**1. Formularul M1–Schimbarea declarației de suprafață pentru anul 2012.**

Prin acest formular se poate schimba:

- cultura în cadrul aceleași categorii de folosință sau într-o altă categorie de folosință;
- codul culturii încadrat într-o altă schemă de plată;
- suprafețele subparcelelor declarate inițial, păstrându-se însă suprafața totală a parcelei;
- numărul blocului fizic dacă fermierul nu a fost notificat de APIA sau nu a fost supus controlului pe teren;
- parcelele pentru care se solicită un tip de pachet de agromediu,aceasta mențiune este valabilă pentru pachetele 1, 1.2, 3.1, 3.2, 5, 6, 7;
- suprafața unei parcele deja declarate, prin mărire.

**2. Formularul M2–Completarea declarației de suprafață pentru anul 2012.**

Se pot adăuga:

- una sau mai multe parcele individuale, declarată(e) ulterior depunerii cererii inițiale,inclusiv parcele pentru care se solicită sprijin pe schemele pe dezvoltare rurală (ZMD, ZSD, ZDS, Agro-mediu).
- scheme și/sau pachete de agro-mediu

Fermierii care solicită pentru prima dată agro-mediu sau LFA prin acest M adaugă bifa de solicitare și pachetele de agro-mediu (pe pagina 3 a cererii), semnează, ștampilează, după caz, datează acest tipizat și semnează angajamentul de agro-mediu.

Fermierii care au deja bifă de solicitare și doresc să acceseze pachetul pe o nouă parcelă, completează formularul M2 și semnează un nou angajament pentru parcela nou adăugată pe o perioadă de 5 ani începând cu anul în curs.


**Atenție! Formularul M2 se consideră valid (înregistrat în Registratura electronică și operat/verificat în baza de date I.A.C.S.) numai dacă, odată cu acesta, sunt prezentate și documentele aferente menționate la cap. Documente anexate cererii.respectiv: Anexa nr. 1 / 2 la formularul-tip de cerere unică de plată pe suprafață pentru anul 2012, documentele care atestă dreptul de utilizare/folosință și utilizarea/folosința trebuie să se refere doar la suprafețele adăugate prin acest formular.**

Documentele trebuie să conțină toate informațiile cerute de legislația în vigoare și de procedură.

Modificări ale cererii de plată fără penalități (formularele M1 și M2) se fac până la data de 31 mai 2012 inclusiv, conform art. 14 alin. 2 din *Regulamentul CE nr. 1122/2009*.

Conform art. 23 alin. 2 din *Regulamentul CE nr. 1122/2009*, modificările de suprafață, formularele M1 și M2, aduse la APIA după data de 31 mai 2012 sunt admise la plată cu penalizări de 1% pe fiecare zi lucrătoare, până la data de 11 iunie 2012 inclusiv (penalitatea se aplică doar suprafeței modificate după acest termen).

Toate formularele de modificare de tipul M1 și M2 care vor fi depuse de fermieri începând cu 12 iunie 2012 sunt considerate inadmisibile (neacceptate la plată), conform art. 23 alin. 2 paragraful 3 din *Regulamentul CE 1122/2009*, cu excepția cazurilor de forță majoră. Aceste formulare vor fi primite și înregistrate în baza

	APIA – Agenția de Plăți și Intervenție pentru Agricultură	Versiunea 4.0
	INFORMATII GENERALE PENTRU FERMIERI PRIVIND PLATILE PE SUPRAFATA IN ANUL 2012	Pagina: 47 / 54

de date IACS, doar pentru fermierii care pot face dovada dreptului de utilizare pentru suprafețele modificate și pentru perioada de depunere legală a cererii.

**Toți fermierii care depun la APIA formulare M1/M2 după data de 11 iunie 2012 vor primi pe loc *Înștiințarea* prin care vor fi informați de faptul că modificările vor fi considerate inadmisibile și nu se va calcula suma de plată pentru suprafețele care fac obiectul acestora, indiferent de schema de sprijin accesată.**

**3. Formularul M3–Retragerea unei/unor parcele sau unei părți dintr-o parcelă, pachetul de agro-mediu din declarația de suprafață (retragere parțială de suprafețe).**

Se realizează oricând mai puțin în situațiile în care fermierul a fost informat cu privire la neregulile din cererea sa de sprijin, a fost înștiințat cu privire la intenția APIA de a efectua un control pe teren sau în cazul în care controlul la fața locului a scos în evidență anumite nereguli conform art. 25 alin.1 din *Regulamentul CE nr. 1122/2009*. Se va specifica clar motivul retragerii care se justifică prin documente.

**4. Declarație de retragere totală a suprafeței din cererea unică de plată 2012–retragerea întregii suprafețe declarată de fermier în cererea de sprijin se poate realiza oricând, mai puțin în situațiile în care fermierul a fost informat cu privire la neregulile din cererea sa de sprijin, a fost înștiințat cu privire la intenția APIA de a efectua un control pe teren sau în cazul în care controlul la fața locului a scos în evidență anumite nereguli conform art. 25 alin.1 din *Regulamentul CE nr. 1122/2009*. Se va specifica clar motivul retragerii care se justifică prin documente.**

În baza art. 14 alin. 3 din *Regulamentul CE nr. 1122/2009*, nu vor fi admise modificări ale parcelelor agricole, dacă: APIA a informat fermierul cu privire la nereguli identificate în cererea de sprijin, fermierul a fost înștiințat cu privire la intenția de a se efectua controale pe teren sau dacă în urma controlului pe teren au fost identificate nereguli pe toate toate sau o parte a parcelelor selectate.


**5. Formularul M4 Schimbarea adresei / coordonatelor bancare / numelui societății, fără a se modifica CUI-ul. Se depune în orice moment până la emiterea deciziei de plată sau ca răspuns la notificarea APIA pentru cont invalid.**

**6. Solicitarea de retragere a sprijinului aferent unei/unor scheme de plată. Este acceptată oricând, mai puțin în situațiile: APIA a informat fermierul cu privire la nereguli identificate în cererea de sprijin, fermierul a fost înștiințat cu privire la intenția de a se efectua controale pe teren sau dacă în urma controlului pe teren au fost identificate nereguli pe toate toate sau o parte a parcelelor selectate.**

Numai solicitantul însuși sau o persoană împuternicită de el (împuternicirea trebuie să existe la Centrul local/Centrul Județean, atașată dosarului cererii de plată) poate efectua modificări ale cererii.

**Fermierii care au completat declarația de suprafață prin IPA-Online și ulterior aduc modificări la cerere prin completarea formularelor tip M (M1, M2), identifică și pe hartă (format clasic, hârtie) parcela în cadrul blocului fizic, își înscriu numele clar, semnează și datează.**

**Aceste formulare sunt depuse la centrul local/județean odată cu solicitarea de actualizare a digitizării inițiale (solicitarea realizată de fermier prin declararea, semnarea și datarea următoarelor: „Solicit completarea/modificarea cererii inițiale și digitizarea acestora în aplicația IPA Online”.**

	APIA – Agenția de Plăți și Intervenție pentru Agricultură	Versiunea 4.0
	INFORMATII GENERALE PENTRU FERMIERI PRIVIND PLATILE PE SUPRAFATA IN ANUL 2012	Pagina: 48 / 54

**b. Din inițiativa autorității.** În acest caz, solicitantul va fi notificat de APIA privind erorile depistate în cerere, pe care trebuie să le clarifice în termen de 10 zile lucrătoare. Acest termen se va calcula începând cu data la care fermierul a semnat confirmarea de primire, confirmare ce va fi anexată dosarului cererii. Numai solicitantul însuși sau o persoană împuternicită de el (împuternicirea trebuie să existe la Centrul local/Centrul Județean, atașată cererii de plată) poate completa formularele menționate.

### **Atenție!!!**

**In situatia in care fermierul solicita modificari ale declaratiei de suprafata initiale de pajiste (cod 603, 604, 605, 606) este necesar ca acesta sa completeze si sa depuna la APIA o noua Anexa 1 sau Anexa 2 la cererea de plată cu datele actualizate, inclusiv Tabelele 1 si 2 din Anexa 2. Documentele atasate anexelor 1 si 2 la cererea de plată necesita actualizare si vor fi aduse in copie odata cu formularul de modificare (M) si cu Anexa 1 sau 2 (declaratie de eligibilitate/conformitate GAEC).**

## **CAPITOLUL V - FORȚĂ MAJORĂ ȘI CIRCUMSTANȚE EXCEPȚIONALE**

În conformitate cu art.31 din *Regulamentul (CE) nr. 73/2009*, sunt considerate cazuri de forță majoră sau circumstanțe excepționale:

- decesul fermierului;
- incapacitatea profesională de lungă durată a agricultorului;
- o catastrofă naturală de proporții care afectează grav suprafețele agricole ale exploatației.
- distrugerea accidentală a clădirilor exploatației,
- o epizootie care afectează parțial sau integral șeptelul agricultorului.

În aceste cazuri, fermierii care au depus cerere unică de plată pe suprafață, trebuie să depună *anunțe* centrul local/județean APIA unde au depus cererea de plată pe suprafață, despre cazul de forță majoră sau circumstanțe excepționale și prezintă, în original, documentele doveditoare ale fenomenului invocat în termen de 10 zile lucrătoare de la data emiterii documentelor doveditoare (art.75, alin.(2) din Regulamentul CE nr. 1122/2009).

Documentele doveditoare care justifică cazurile de forță majoră sau circumstanțe excepționale sunt, după caz:

- certificatul care atestă calitatea de moștenitor/certificat de moștenitor eliberat de notarul public în care se stabilește calitatea succesorilor și bunurile rămase de la fermierul decedat, în original și copie;
- certificatul de deces al fermierului care a depus cerere unică de plată;
- declarația de împuternicire în fața notarului public pentru un singur moștenitor, în cazul existenței mai multor moștenitori. Dacă între data emiterii certificatului de deces și data prezentării la APIA există o diferență mai mare de 10 zile lucrătoare, moștenitorul/moștenitorul desemnat va depune o Scrisoare justificativă, specificând motivele întâzierii;





- document doveditor eliberat de o unitate medicală abilitată din care să reiasă incapacitatea profesională de lungă durată a agricultorului; termenul de depunere a documentului doveditor nu poate depăși 10 zile lucrătoare de la data eliberării acestuia. În cazul depășirii acestui termen, fermierul va prezenta la APIA o scrisoare justificativă unde vor fi specificate motivele întârzierii depunerii acestui document. Întârzierea nu poate depăși data limită de efectuare a plăților pe suprafață, respectiv, 30 iunie a anului următor anului de depunere a cererii de plată.

- în cazul fenomenelor naturale ce produc catastrofe asupra suprafețelor și culturilor agricole declarate la APIA, fermierii în cauză trebuie să depună *Înștiințarea* către APIA, însoțită de copia înregistrată a *Înștiințării către* primăria localității în termen de 10 zile lucrătoare de la data la care constată apariția situației de forță majoră/circumstanță excepțională și procesul verbal de constatare și evaluare a suprafețelor și culturilor calamitate din parcelele agricole declarate la APIA emis de comisia locală stabilită prin ordin al prefectului, în termen de 10 zile lucrătoare de la data emiterii documentului. Pentru depășirea acestui termen, fermierul va prezenta la APIA o scrisoare justificativă unde vor fi specificate motivele întârzierii depunerii acestui document. Întârzierea nu poate depăși data limită de efectuare a plăților pe suprafață, respectiv, 30 iunie a anului următor anului de depunere a cererii de plată.

Dacă suprafața agricolă declarată de fermier în cererea de plată pe suprafață se află în zonă declarată calamitată prin act normativ național, fermierul va prezenta la APIA doar *Înștiințarea*.

Fiecare centru județean/local APIA va deține *Actul normativ național care reglementează starea de calamitate pentru anul respectiv*. Pe baza acestuia și a *Înștiințării* fermierului va fi justificată forța majoră.

Fermierii care au depus cerere unică de plată pe suprafață la APIA beneficiază de sprijin financiar pentru suprafețele și culturile agricole declarate la APIA și care sunt afectate de unul din cazurile de forță majoră sau circumstanțe excepționale anterior menționate, dacă dovedesc prin documente justificative cazul de forță majoră/circumstanțe excepționale invocat.


## **CAPITOLUL VI - TRANSFERUL DE EXPLOATAȚIE**

**Transferul de exploatație reprezintă operațiunea de vânzare-cumpărare, arendare, sau orice alt tip de tranzacție similară, care are drept obiect exploatația agricolă în cauză (art.82, alin.1, lit.1 din Regulamentul CE Comisiei nr. 1122/2009)**

În sensul prevederilor art.82, alin.(1) lit.b) și c) din regulamentul european menționat, se definesc următorii termeni:

- **fermier care transferă (A)**– înseamnă fermierul a cărui exploatație agricolă este transferată altui fermier;
- **fermier care preia (B)**– înseamnă fermierul căruia i se transferă exploatația agricolă.

Transferul se realizează **pentru întreaga exploatație între doi fermieri înscriși în Registrul Unic de Identificare** gestionat de APIA (art.3 alin.(2) din OM-MADR nr.723/2007 și art.1 alin.(3) din OM-MADR nr.22/27.01.2010 privind reorganizarea

	APIA – Agenția de Plăți și Intervenție pentru Agricultură	Versiunea 4.0
	INFORMATII GENERALE PENTRU FERMIERI PRIVIND PLATILE PE SUPRAFATA IN ANUL 2012	Pagina: 50 / 54

Registrului fermelor, care devine Registrul unic de identificare în vederea accesării măsurilor reglementate de Politica Agricolă Comună).

**Cererea de transfer de exploatație agricolă se depune la APIA - centrul local/sucursala județeană sau a municipiului București unde a fost depusă cererea de plată a fermierului A până la emiterea deciziei de plată de către APIA** (art.3, alin.3 din OM-MADR nr.723/2007) și necesită pentru completare, prezența ambilor fermieri (A și B).

Cererea de transfer de exploatație este pusă la dispoziție de către APIA și este conformă Anexei 1 din OM-MADR nr. 723/2007.

Sprijinul financiar solicitat de fermierul A se acordă fermierului B, în condițiile în care fermierul B anunță efectuarea transferului în perioada stabilită de autoritatea competentă, prezintă documentele doveditoare ale efectuării transferului și sunt îndeplinite toate condițiile de acordare a sprijinului financiar pentru exploatația transferată.(art.82, alin.3 din Regulamentul CE nr.1122/2009).

Fermierul B trebuie să anunțe transferul și să depună la APIA *Cererea de transfer de exploatație* în termen de 10 zile lucrătoare de la data încheierii tranzacției (art.75, alin.(2) din Regulamentul CE nr. 1122/2009). Dacă termenul de 10 zile lucrătoare pentru depunerea *Cererii de transfer de exploatație agricolă* este depășit, fermierul depune la APIA o *Scrisoare justificativă* pentru întârziere, dar nu mai târziu de emiterea deciziei de plată.

Fermierul B prezintă, odată cu cererea de transfer de exploatație agricolă și documentele care stau la baza transferului de exploatație agricolă, respectiv contract de vânzare-cumpărare/ arendă/concesionare/donație/comodat, precum și dovada contului bancar activ (art.3, alin.5 din OM-MADR nr. 723/2007).


Dacă în cererea de plată fermierul A a solicitat sprijin financiar aferent unei scheme PNDC ce prevede încheierea unui contract de procesare cu un procesator autorizat și contractul a fost depus la APIA în termenul legal stabilit de legislația comunitară și națională, **fermierul B nu trebuie să încheie un nou contract cu procesatorul respectiv sau un act adițional la contractul inițial, atâta timp cât contractul este valabil pentru perioada pentru care a fost încheiat.**

**În cazul decesului fermierului care a depus cerere de plată, moștenitorul/moștenitorul desemnat de către ceilalți moștenitori să preia exploatația agricolă poate prelua exploatația agricolă până la data emiterii deciziei de plată de către APIA (art.3 alin.7 din OM-MADR nr. 723/2007, cu modificările și completările ulterioare).**

**Preluarea unei exploatații în caz de deces poate fi efectuată de către un singur moștenitor.**

În sensul art.75, alin.(2) din Regulamentul CE nr.1122/2009 și art.3, alin.(6) din OM-MADR nr.723/2007, moștenitorul/moștenitorul desemnat trebuie să prezinte certificatul de deces (în original) în termen de 10 (zece) zile lucrătoare de la data emiterii certificatului de deces la centrul local/județean APIA unde fermierul decedat a depus cerere de plată, unde va depune *Cererea de transfer de exploatație în caz de deces* (formular pus la dispoziție de APIA) însoțită de documente justificative prevăzute de art.3 alin.(7) din OM-MADR nr. 723/2007 și prezentate anterior. Totodată, moștenitorul/moștenitorul desemnat va prezenta dovada contului bancar activ.

Dacă există o diferență mai mare de 10 (zece) zile lucrătoare între data emiterii certificatului de deces și data prezentării la APIA de către moștenitor/moștenitorul

	APIA – Agenția de Plăți și Intervenție pentru Agricultură	Versiunea 4.0
	INFORMATII GENERALE PENTRU FERMIERI PRIVIND PLATILE PE SUPRAFATA IN ANUL 2012	Pagina: 51 / 54

desemnat de către ceilalți moștenitori, acesta depune o **Scrisoare justificativă**, în care menționează motivele întârzierii prezentării la APIA a documentelor aferente decesului.

Prin transferul exploatației în caz de deces, moștenitorul/moștenitorul desemnat își asumă drepturile și obligațiile aferente transferului (art.3, alin.7 din OM-MADR nr. 723/2007).

Dacă moștenitorul nu este înscris în RUI și nici nu are cerere de plată depusă la APIA, acesta completează **Formularul de înscriere în Registrul unic de identificare (Anexa 1 din OM-MADR nr. 22/2010)** pus la dispoziție de APIA, primește în baza de date IACS un ID (ROxxxxxx) și se urmează procedura de transfer exploatație în caz de deces.

Transferul **total** de exploatație se poate realiza oricând, până la momentul emiterii deciziei de plată, fiind anunțat în scris la APIA în termen de 10 (zece) zile lucrătoare de la producerea lui.

## **CAPITOLUL VII - SCHIMBAREA FORMEI DE ORGANIZARE**


Dacă fermierul își schimbă forma de organizare în perioada cuprinsă între momentul depunerii cererii de plată 2012 și data acordării plății, trebuie să aducă la cunoștința APIA acest lucru (art.7 alin.(1) lit.j) din *OUG nr. 125/2006*, cu modificările și completările ulterioare) în 10 zile lucrătoare de la data la care se află în posesia documentelor care justifică noua formă de organizare, să completeze formularul *Cerere de transfer de exploatație (pus la dispoziție de APIA)* și să prezinte la APIA în termen legal documentele aferente noii forme de organizare în conformitate cu legislația în vigoare.

## **CAPITOLUL VIII - CONTROLUL CERERII DE PLATĂ PE SUPRAFAȚĂ**

De plăți pe suprafața beneficiază fermierii pentru care controalele (administrative și/sau pe teren) s-au finalizat așa cum prevede art. 20 din *Regulamentul CE nr. 73/2009*, cu modificările și completările ulterioare și art. 28, art. 47-54 din *Regulamentul CE nr. 1122/2009*, cu modificările și completările ulterioare și îndeplinesc cumulativ condițiile impuse de regulamentele europene și legislația românească. Așadar, pentru verificarea respectării condițiilor pentru acordarea ajutorului și pentru identificarea eventualelor neregulilor, A.P.I.A. realizează controale administrative pentru 100% din cereri și pe teren pentru cel puțin 5% din totalul agricultorilor care depun o cerere pentru schema de plată unică pe suprafață conform art. 30 din *Regulamentul CE nr. 1122/2009*.

**Verificarea cererilor de plată și determinarea suprafeței parcelelor agricole de către APIA constă în: controale vizuale (la depunerea cererii) – când fermierul are posibilitatea de a corecta eventualele neconcordanțe din cererea sa, controale administrative încrucișate (în sistem) și controale pe teren (prin metoda clasică sau prin teledetecție conform art. 34, 35 din *Regulamentul CE nr. 1122/2009*).**

Eșantioanele pentru controale la fața locului sunt selecționate de autoritatea competentă pe baza unei analize a riscurilor, precum și a reprezentativității cererilor de ajutor depuse. Pentru a asigura reprezentativitatea eșantionului, statele membre

	APIA – Agenția de Plăți și Intervenție pentru Agricultură	Versiunea 4.0
	INFORMATII GENERALE PENTRU FERMIERI PRIVIND PLATILE PE SUPRAFATA IN ANUL 2012	Pagina: 52 / 54

selecționează în mod aleatoriu între 20 și 25 % din numărul minim de agricultori care trebuie supuși unui control la fața locului conform art. 31 alin. 1 din *Regulamentul CE nr. 1122/2009*.

Pentru fiecare control la fața locului efectuat se întocmește un raport de control care descrie cu precizie diferitele elemente ale controlului – art. 32 alin. 1 din *Regulamentul CE nr. 1122/2009*. Art. 32 alin. 2: „Agricultorului i se oferă oportunitatea de a semna raportul pentru a atesta prezența sa la control și de a adăuga observații. În cazul în care se constată nereguli, agricultorul primește o copie a raportului de control. În cazul în care controlul la fața locului este efectuat prin teledetecție, statele membre pot să decidă să nu îi ofere agricultorului sau reprezentantului acestuia posibilitatea de a semna raportul de control dacă, în urma controlului prin teledetecție, nu s-a constatat nicio neregulă. În cazul în care, în urma controalelor respective, se constată nereguli, agricultorului i se oferă oportunitatea de a semna raportul înainte ca autoritatea competentă să ia o decizie cu privire la eventuale reduceri sau excluderi pe baza constatărilor efectuate ».

În cazul în care controlul pe teren nu a putut fi efectuat ca urmare a refuzului fermierului / reprezentantului acestuia, cererea unică va fi respinsă de la plată conform art. 26 alin. 2 din *Regulamentul CE nr. 1122/2009*. Dacă au fost acordate și plăți pentru măsurile de dezvoltare rurală (LFA și agro-mediul) în campaniile anterioare, acestea se recuperează întrucât se consideră nerespectare de angajament.

„Autoritatea de control competentă efectuează, în privința cerințelor sau standardelor care sunt în responsabilitatea sa, controale care vizează cel puțin 1 % din totalul agricultorilor care au introdus cereri de ajutor în cadrul schemelor de ajutoare pentru plățile directe”- art. 50 alin. 1 din *Regulamentul CE nr. 1122/2009*.

Aceste controale se realizează conform procedurilor elaborate de către departamentele centrale ale APIA, în baza legislației europene și naționale.

## **CAPITOLUL IX - SANCTIUNI**


***TITLUL IV - Baza de calcul pentru ajutoare, reduceri și excluderi și TITLUL V - DISPOZIȚII GENERALE din Regulamentul CE nr. 1122/2009, cu modificările și completările ulterioare precizează care sunt reducerile și excluderile care se aplică suprafețelor din cererea unică de plată pe suprafață.***

Pentru măsura de sprijin zona montană defavorizată, plățile se stabilesc cu respectarea precizărilor din *Regulamentul CE nr. 1975/2006*, cu modificările și completările ulterioare.

## **CAPITOLUL X - ALTE INFORMATII**

### **Rezolvarea cazurilor de supradeclarare a blocurilor fizice**

**Nu se poate acorda plată pe aceeași suprafață solicitată de doi sau mai mulți fermieri. Conform OUG 125/2006, cu modificările și completările ulterioare „Pentru terenul care se constată că face obiectul cererilor a doi sau mai mulți solicitanți, plata directă pe suprafață nu se acordă niciunui dintre solicitanți. La constatarea acestei situații, A.P.I.A. va notifica solicitantii, care au obligația să rezolve litigiul. După**

	APIA – Agenția de Plăți și Intervenție pentru Agricultură	Versiunea 4.0
	INFORMATII GENERALE PENTRU FERMIERI PRIVIND PLATILE PE SUPRAFATA IN ANUL 2012	Pagina: 53 / 54

rezolvarea litigiului, solicitanții au obligația să depună documentele rezultate la A.P.I.A. pentru completarea dosarului cererii în vederea acordării sprijinului persoanelor îndreptățite”.

Fermierii implicați în supradeclararea blocurilor fizice sunt invitați, printr-o *Solicitare de clarificare*, să se prezinte în aceeași zi și la aceeași oră pentru clarificări la centrul local/județean APIA unde este arondat UAT-ul de care aparține BF supradeclarat, chiar dacă cererea a fost depusă la un alt centru local/județean APIA, având asupra lor documentele doveditoare ale utilizării întregii suprafețe declarate în original, conform *Ordinului MADR nr. 246/2008, cu completările și modificările ulterioare*.

### **Recuperarea sumelor acordate necuvenit**

**Pentru situațiile în care se constată că s-au acordat sume necuvenit, acestea sunt recuperate de către A.P.I.A. în acord cu art. 80 din *Regulamentul CE nr. 1122/2009* și procedura aferentă:** „În cazul în care a primit plăți necuvenite, agricultorul în cauză are obligația de a returna sumele respective, majorate cu dobânzile calculate pentru perioada dintre data la care agricultorului i se comunică obligația de rambursare și data respectivei rambursări sau deduceri a sumelor datorate”.

**Art.1, 3 din *Regulamentul CE nr. 2988/1995***, cu modificările și completările ulterioare:

„(1) În scopul protejării intereselor financiare ale Comunităților Europene, se adoptă prin prezenta o reglementare generală privind controalele uniforme, măsurile și sancțiunile administrative privind abaterile de la dreptul comunitar.


(2) Constituie abatere orice încălcare a unei dispoziții de drept comunitar, ca urmare a unei acțiuni sau omisiuni a unui agent economic, care poate sau ar putea prejudicia bugetul general al Comunităților sau bugetele gestionate de acestea, fie prin diminuarea sau pierderea veniturilor acumulate din resurse proprii, colectate direct în numele Comunităților, fie prin cheltuieli nejustificate.

**(1) Termenul de prescripție a acțiunii este de patru ani de la săvârșirea abaterii menționate la art.1 alin.(1).** Cu toate acestea, normele sectoriale pot să prevadă un termen mai scurt, care nu poate fi însă mai mic de trei ani. În cazul unor abateri continue sau repetate, termenul de prescripție curge din ziua în care încetează săvârșirea abaterii respective. În ceea ce privește programele multianuale, termenul de prescripție trebuie, oricum, să curgă până la finalizarea programului. Termenul de prescripție este întrerupt de orice act al unei autorități competente, adus la cunoștința persoanei în cauză, cu privire la cercetarea sau urmărirea în justiție a abaterii respective. Termenul de prescripție începe să curgă din nou după fiecare act de întrerupere. Cu toate acestea, prescripția devine efectivă cel mai târziu la data la care expiră o perioadă egală cu dublul termenului de prescripție, fără ca autoritatea competentă să fi impus o sancțiune, cu excepția cazului în care acțiunea administrativă este suspendată în conformitate cu art.6 alin.(1).

(2) Termenul de aplicare a deciziei prin care se instituie o sancțiune administrativă este de trei ani. Termenul curge de la data la care decizia devine definitivă. Cazurile de întrerupere și de suspendare sunt reglementate de dispozițiile relevante de drept intern.

(3) Statele membre își păstrează posibilitatea de a aplica un termen mai lung decât cel prevăzut în alin. (1)și (2)”.

**Dacă în urma efectuării tuturor controalelor se generează erori care propun dosarul pentru recuperarea sumelor necuvenite, acestea vor fi verificate și**

	APIA – Agenția de Plăți și Intervenție pentru Agricultură	Versiunea 4.0
	INFORMATII GENERALE PENTRU FERMIERI PRIVIND PLATILE PE SUPRAFATA IN ANUL 2012	Pagina: 54 / 54

reinstrumentate în campaniile precedente, în vederea recuperării eventualelor sume acordate necuvenit.

Situațiile în care funcționarul APIA poate constata plăți acordate necuvenit sunt:

**A - la controlul administrativ și/sau pe teren din anul/anii următor(i) (se constată nerespectarea criteriilor de eligibilitate / sunt găsite anumite neconformități în campania curentă; acești fermieri trebuie verificați dacă au fost plătiți necuvenit în campania/campaniile precedente);**

**B - recuperarea sumelor necuvenite pentru fermierii cu angajamente care nu au depus cerere pe campania curentă - LFA/AGRO-MEDIU;**

**C - în urma reactualizării suprafețelor blocurilor fizice în LPIS;**

**D - în urma sesizării unei terțe persoane, urmată de analiză și verificare sau în urma autosesizării-cazul nu a fost gestionat corespunzător din punct de vedere procedural.**

#### **Plățile directe**

*Regulamentul CE nr. 73/2009, cu modificările și completările ulterioare, la art. 29 menționează:*

„(2) **Plățile se fac în cel mult două rate pe an, în cursul perioadei care începe la data de 1 decembrie și se încheie la data de 30 iunie a anului calendaristic următor.**

(3) Plățile din cadrul schemelor de sprijin enumerate în anexa I nu se realizează înainte de finalizarea verificării condițiilor de eligibilitate, care trebuie efectuată de statul membru conform art. 20.

(4) Prin derogare de la dispozițiile alin.(2) și în conformitate cu procedura menționată la art. 141 alin.(2), Comisia poate:

(a) să acorde avansuri;

(b) dacă situația bugetară permite acest lucru, să autorizeze statele membre să plătească avansuri înainte de 1 decembrie în regiunile în care anumite condiții excepționale expun agricultorii la mari dificultăți financiare:

(i) până la 50 % din plăți, sau

(ii) până la 80 % din plăți, în cazul în care s-au acordat avansuri.”

#### **Informații beneficiari**

**A.P.I.A publică pe site-ul său informațiile referitoare numai la beneficiarii persoane juridice conform Regulamentului de punere în aplicare nr. 410/2011 al Comisiei de modificare a Regulamentului nr. 259/2008 al Comisiei de stabilire a normelor de aplicare a Regulamentului CE nr. 1290/2005 în ceea ce privește publicarea informațiilor referitoare la beneficiarii fondurilor provenite din F.E.G.A și F.E.A.D.R..**

**Fermierii se pot adresa specialiștilor centrelor județene/locale A.P.I.A. pentru informații privind plățile pe suprafață.**