

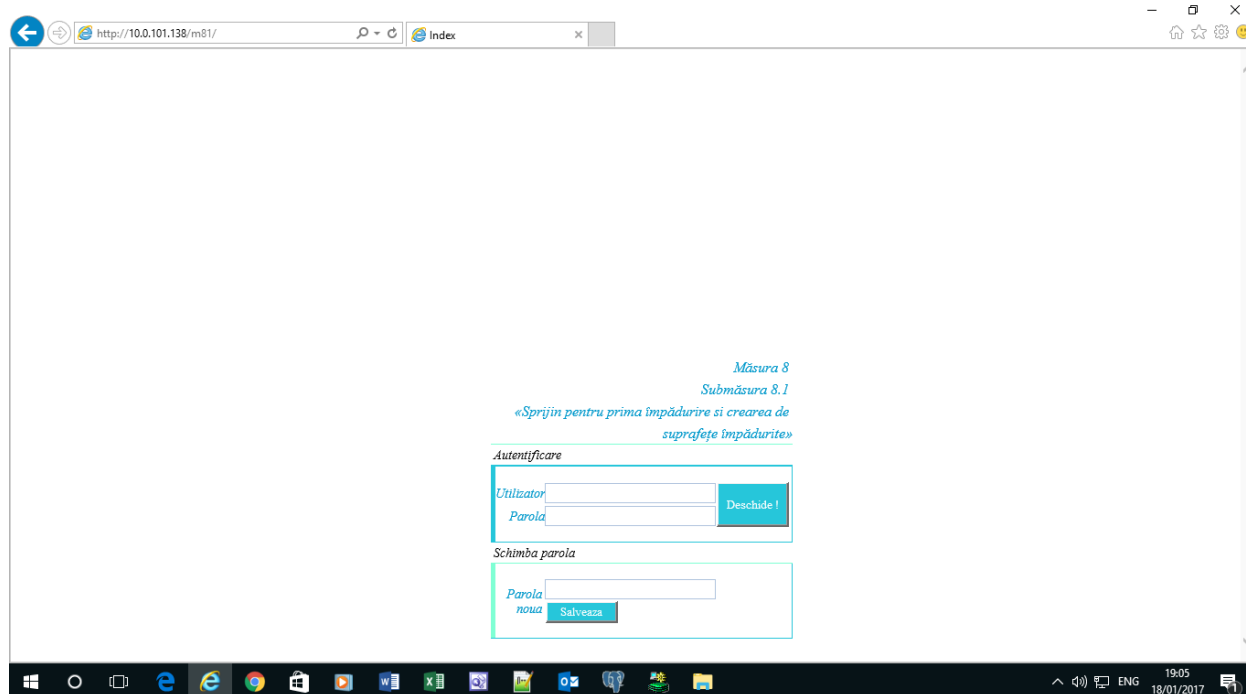
Instrucțiuni
privind utilizarea aplicației electronice

Submăsura 8.1

«Sprijin pentru prima împădurire și crearea de suprafețe împădurite»

Accesarea aplicației:

Pentru a deschide aplicația, se accesează adresa <http://10.0.101.138/m81/> care deschide fereastra următoare:

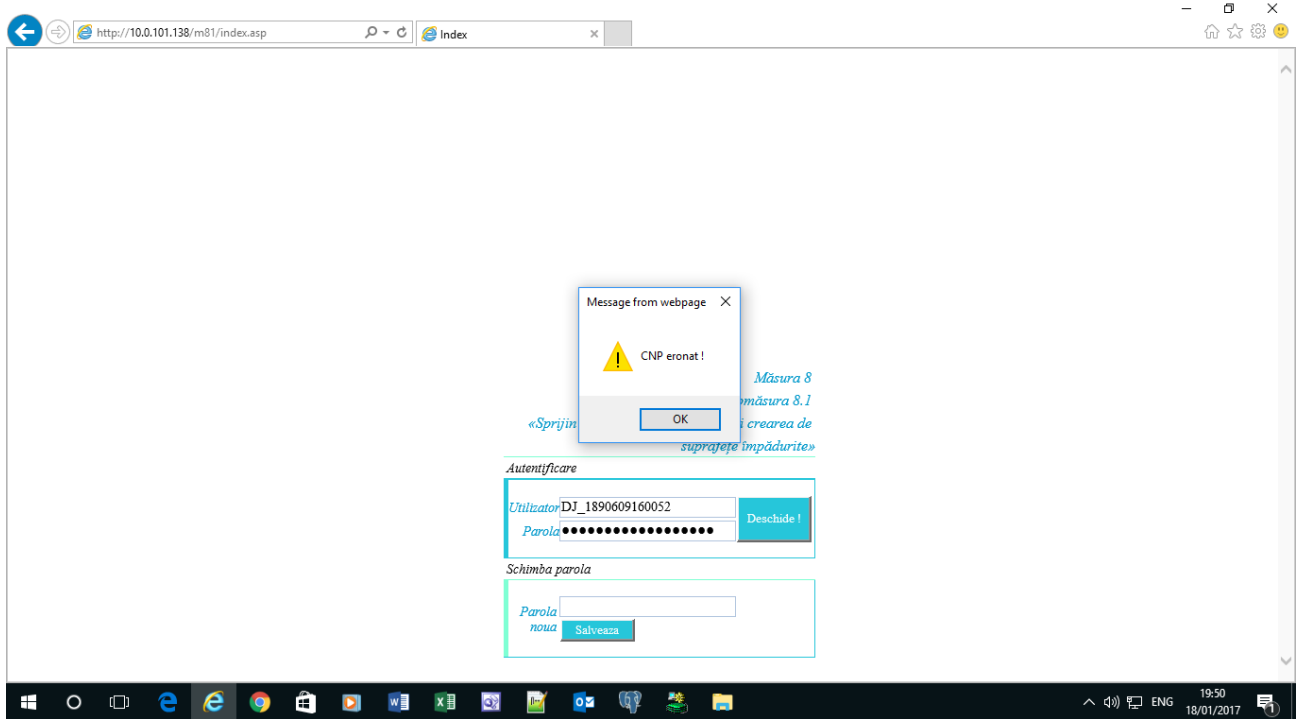
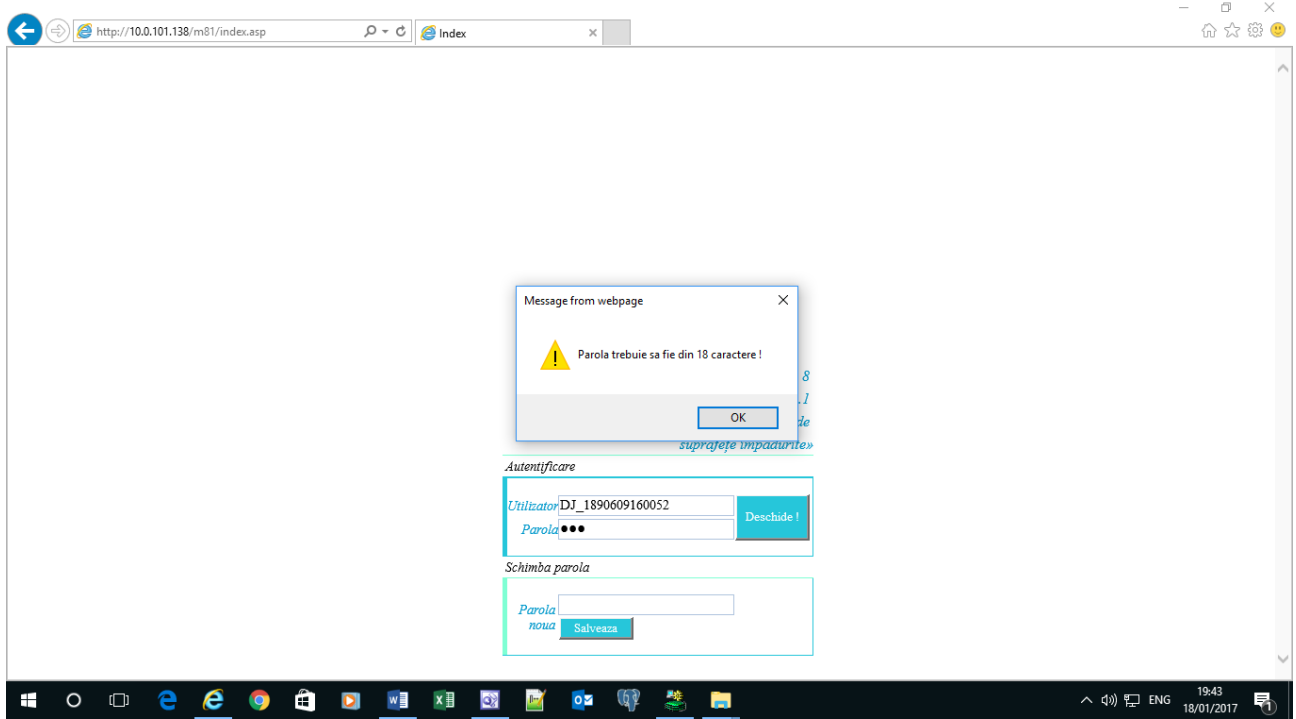


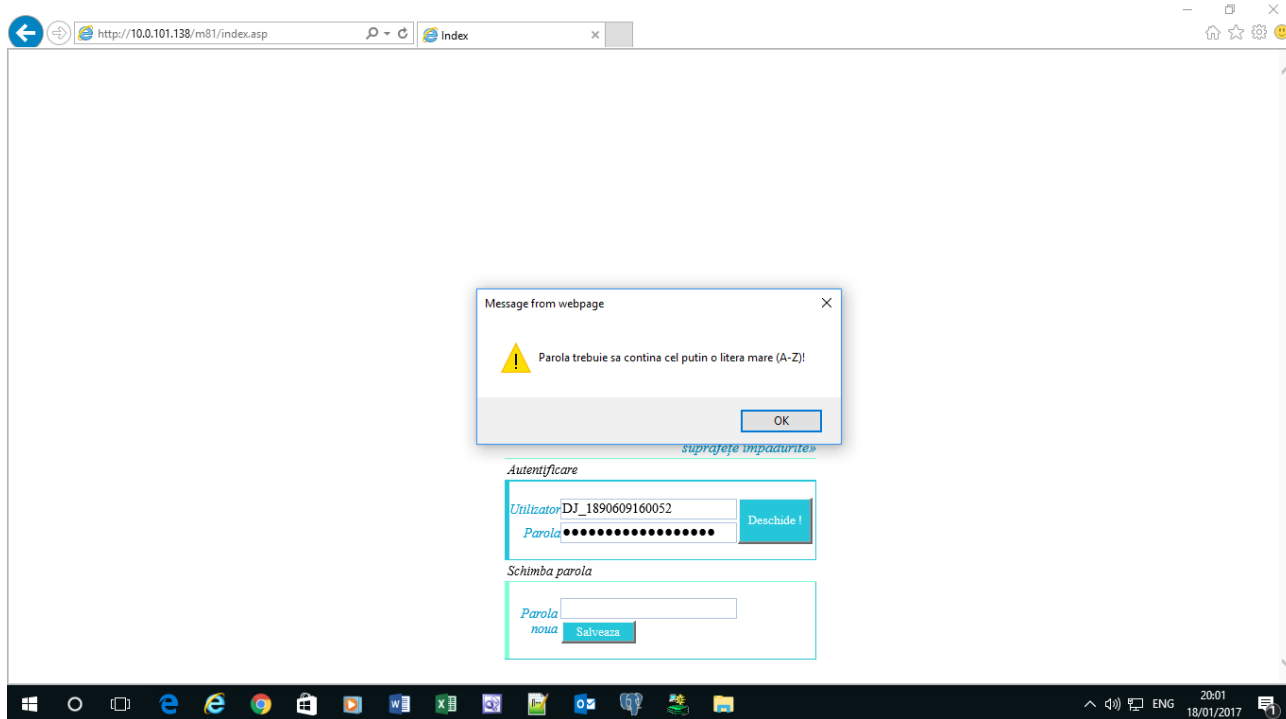
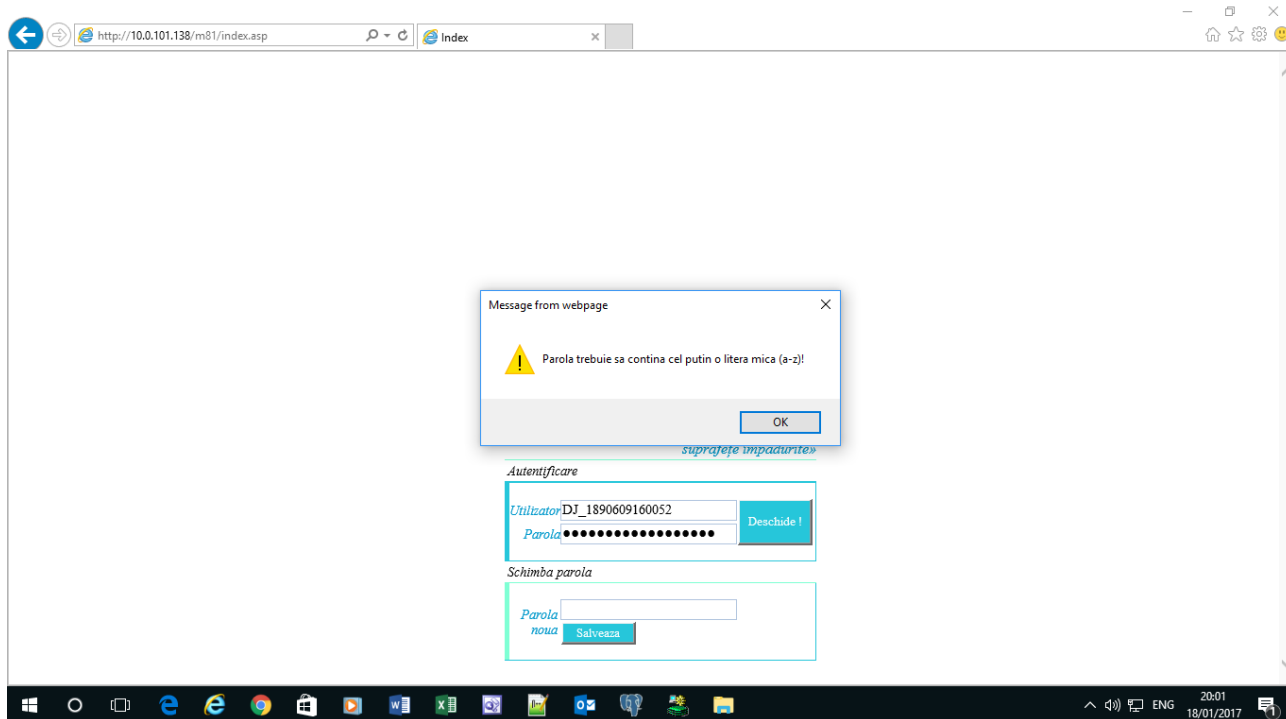
Procedura de logare la aplicație este următoarea:

Se introduc utilizatorul și parola și se apasă butonul [Deschide !].

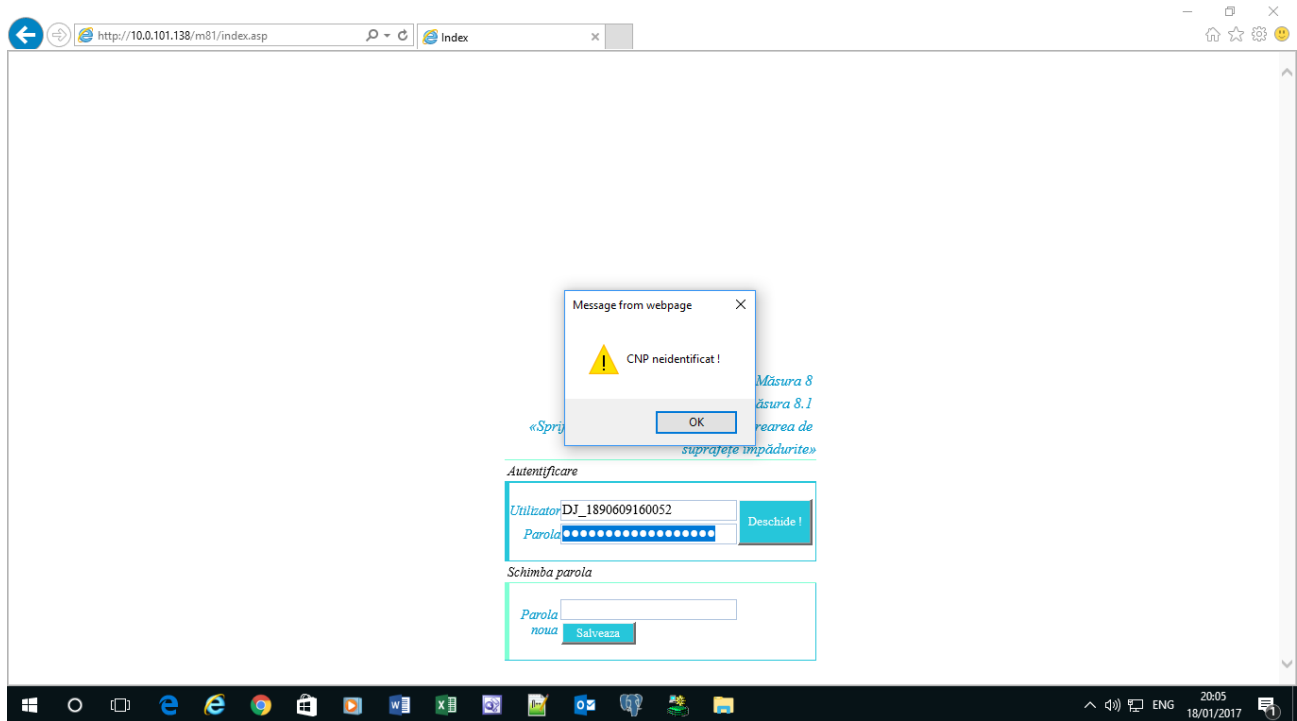
Format utilizator exemplu: AB_123456789 unde AB reprezintă inițiala județului și 123456789 CUI-ul societății (în cazul persoanelor fizice - CNP).

Parola va fi CNP-ul urmat de 5 caractere alfanumerice, total 18 caractere; ex.2821023230012Gft12. Parola trebuie să contină după CNP, cel puțin o cifră, cel puțin o literă mare, cel puțin o literă mică.



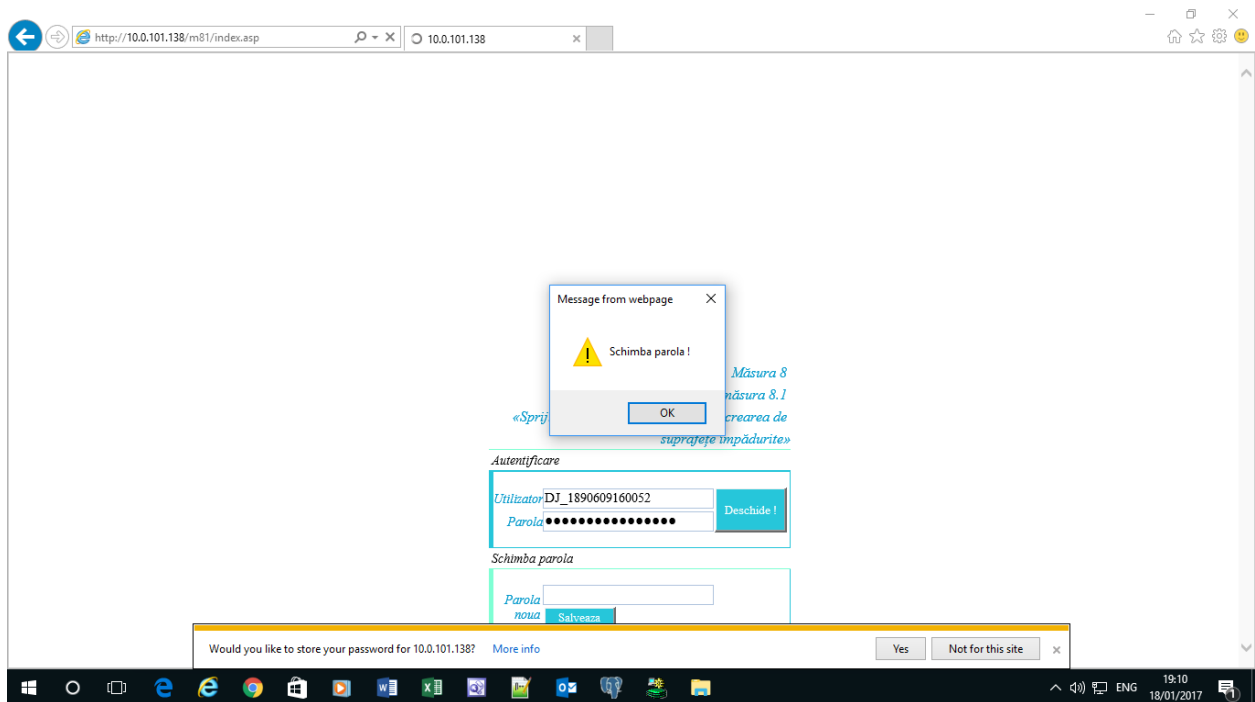


Începând cu a 2-a logare, se verifică CNP -ul din parola sa fie cel de la prima logare.



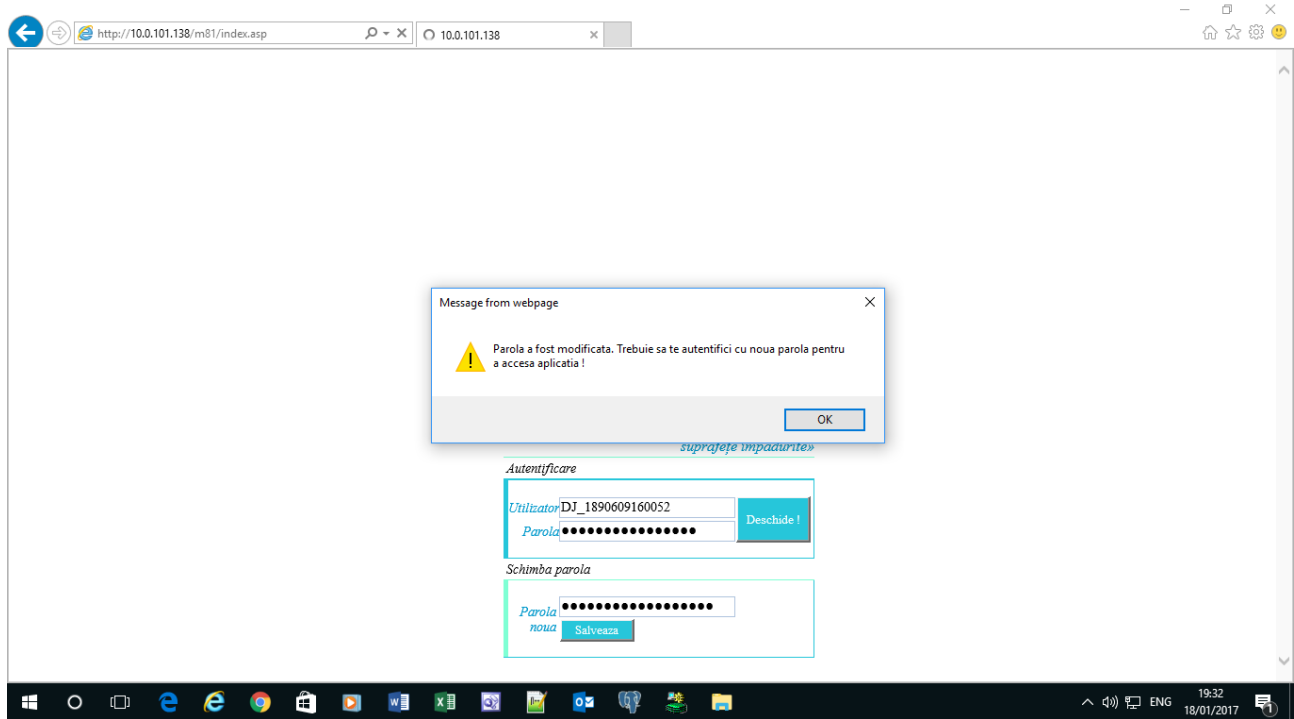
Procedura de logare în cazul resetării parolei:

Se introduce utilizatorul atât în câmpul [Utilizator] cât și în câmpul [Parola] și se apasă butonul [Deschide !]. Este afișat mesajul următor :



Se introduce o nouă parolă în casuța intitulată “Parola noua” și se salvează.

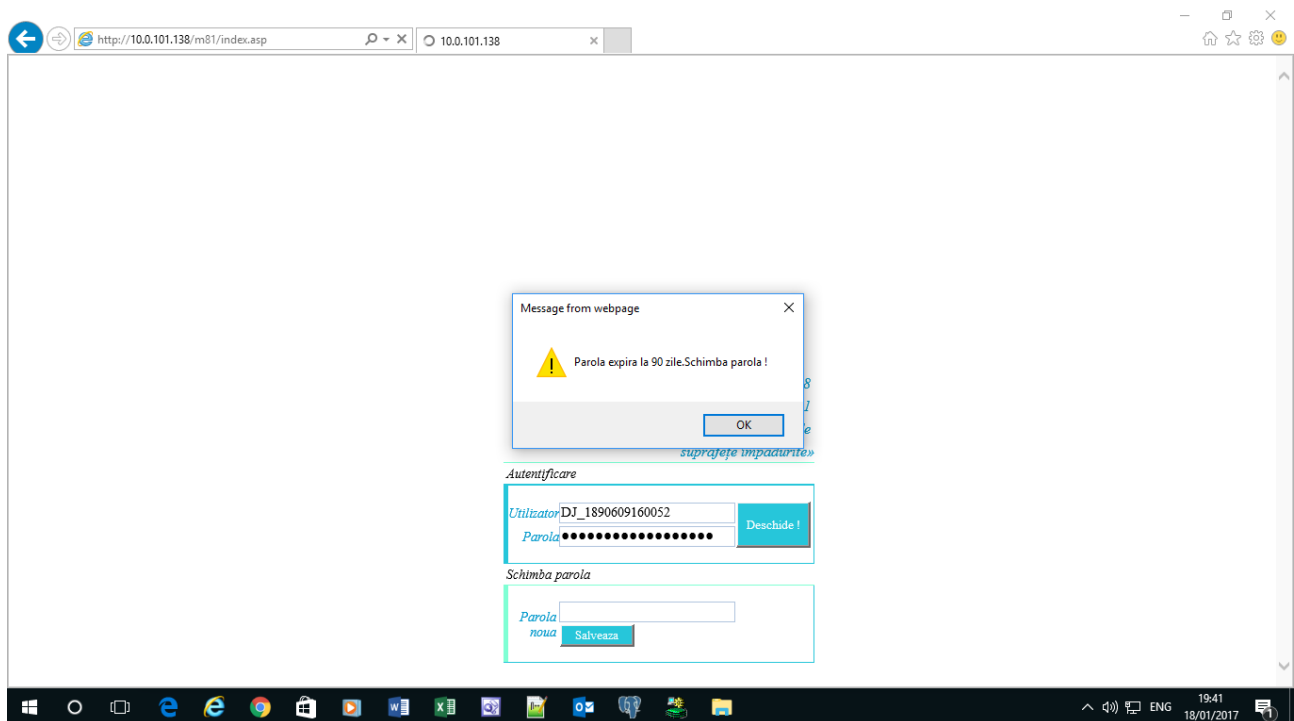
Se afișează mesajul :



Se dă click pe “OK”.

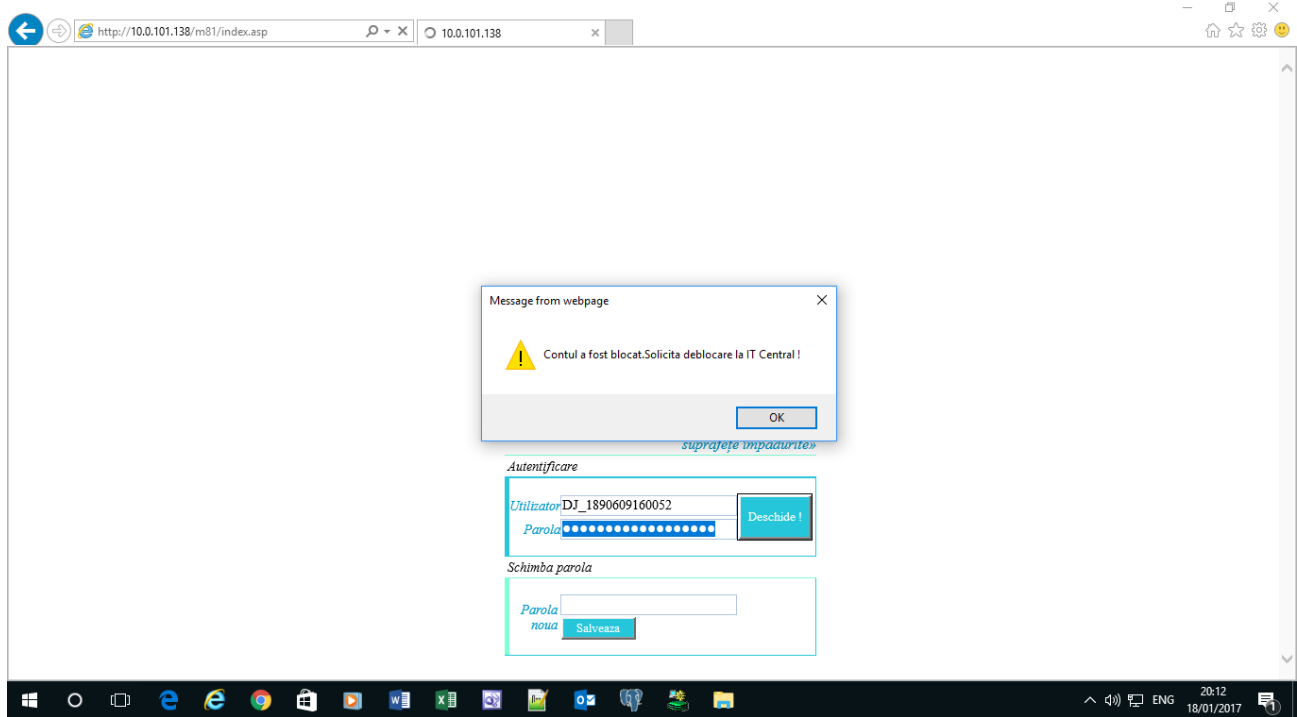
Se introduce parola nouă în casuța ”Parola”, se apasă [Deschide !].

La 90 de zile, în momentul în care expiră valabilitatea parolei, se primește mesajul:



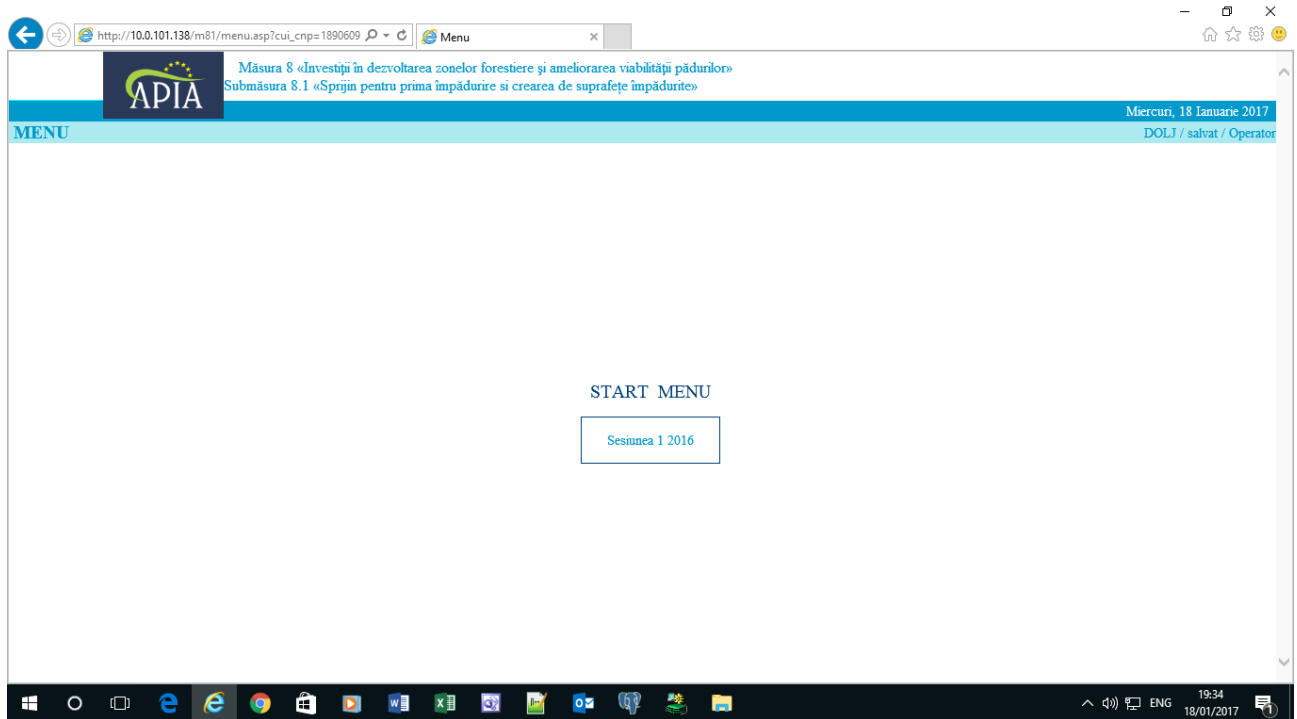
Aplicația obligă la schimbarea parolei.

La trei încercări eșuate de logare, se primește mesajul:

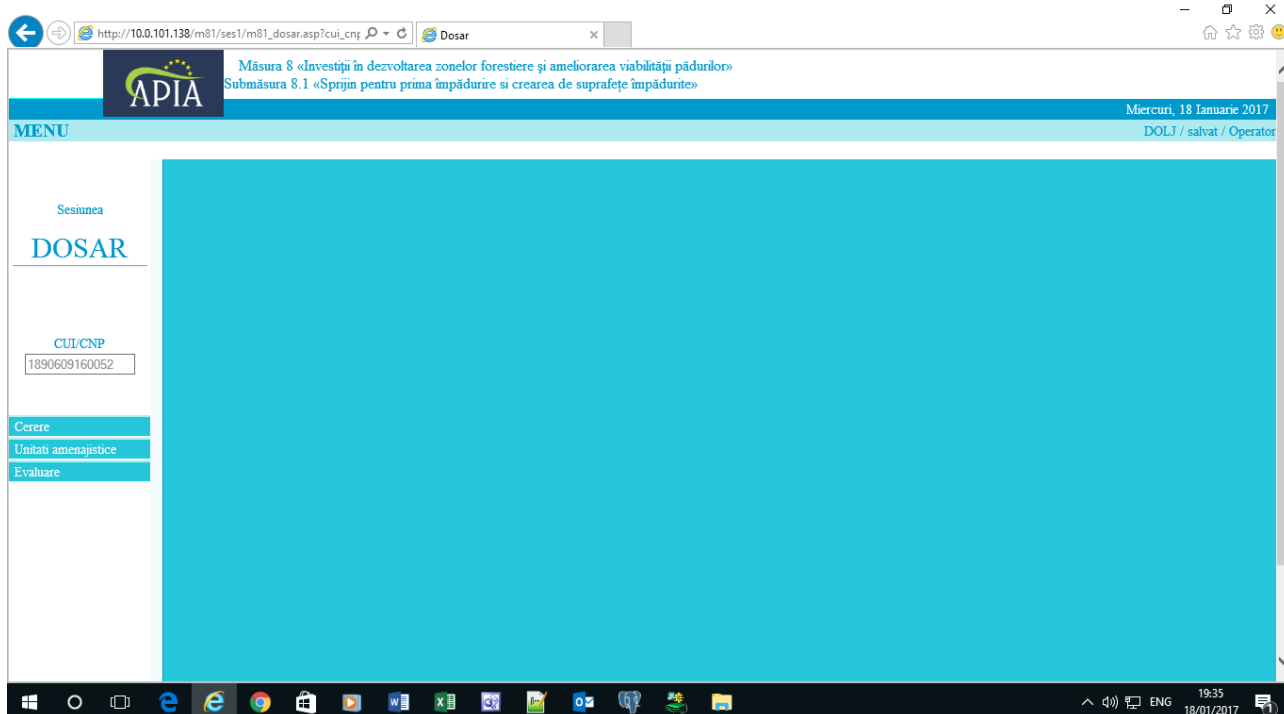


Contul poate fi deblocat prin solicitare la adresa ioan.rosca@apia.org.ro.

Daca utilizatorul și parola sunt corecte, se deschide fereastra:



Se dă Click pe sesiunea în cauză și se deschide dosarul:



Se pot deschide modulele dosarului.

Documentele dosarului sunt grupate în 3 taburi:

[Cerere]

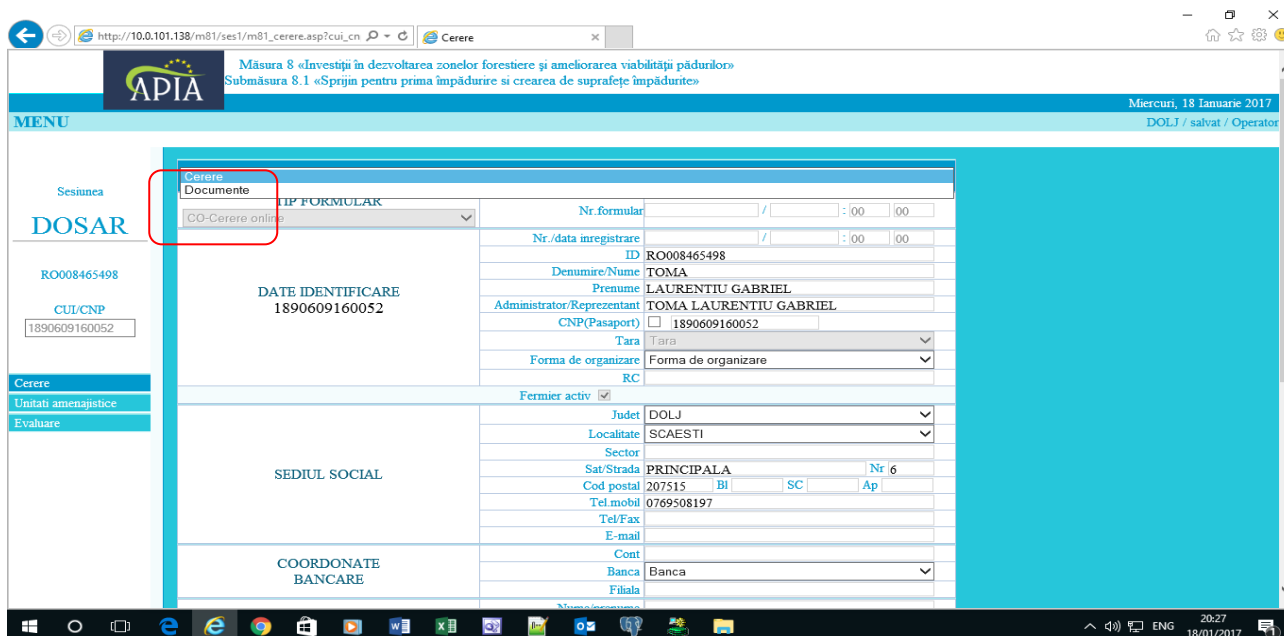
[Unități amenajistice]

[Evaluare]

Modulul [Cerere] conține 2 opțiuni :

-Cerere -

-Documente-



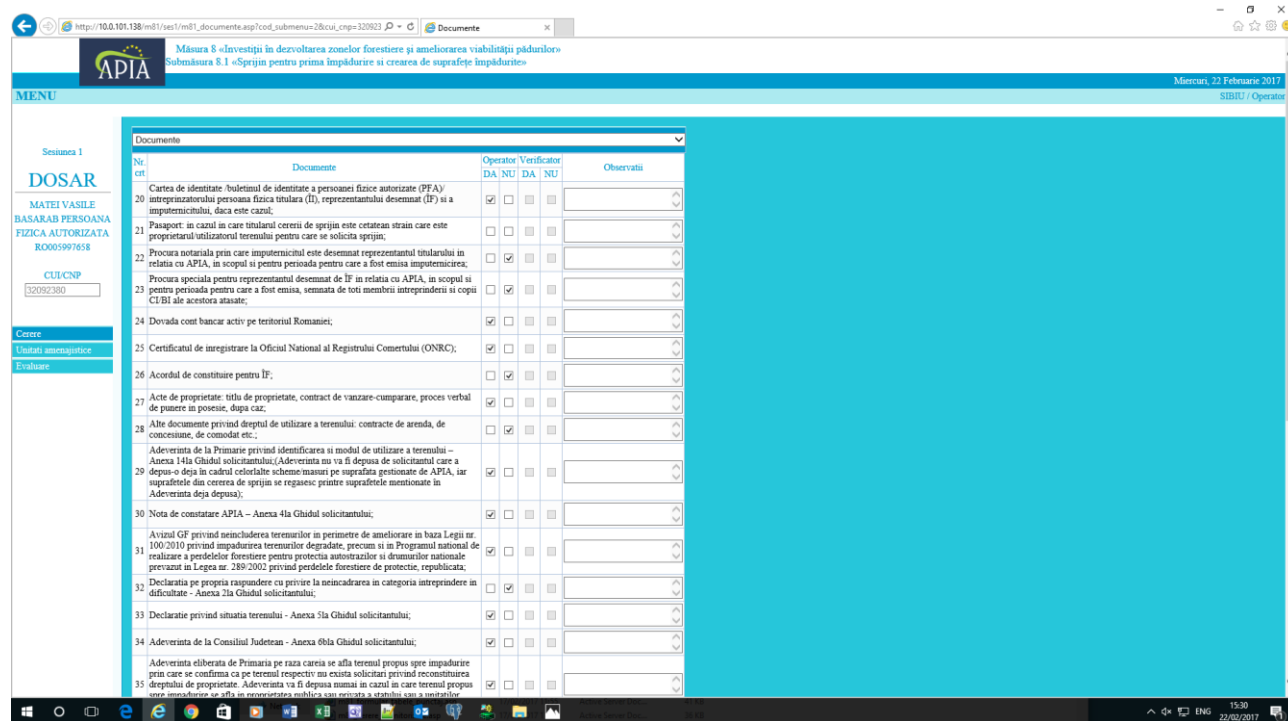
Dacă CUI/CNP există în Registrul unic de identificare (RUI), se preiau automat datele existente acolo, se introduc celelalte date, după o serie de validări, se salvează cu status “în așteptare”. Status-ul “Depus” se selectează numai după ce este lucrat dosarul.

Titlul proiectului se completează fără diacritice.

La prima salvare a cererii, se preiau datele din IPA ONLINE.

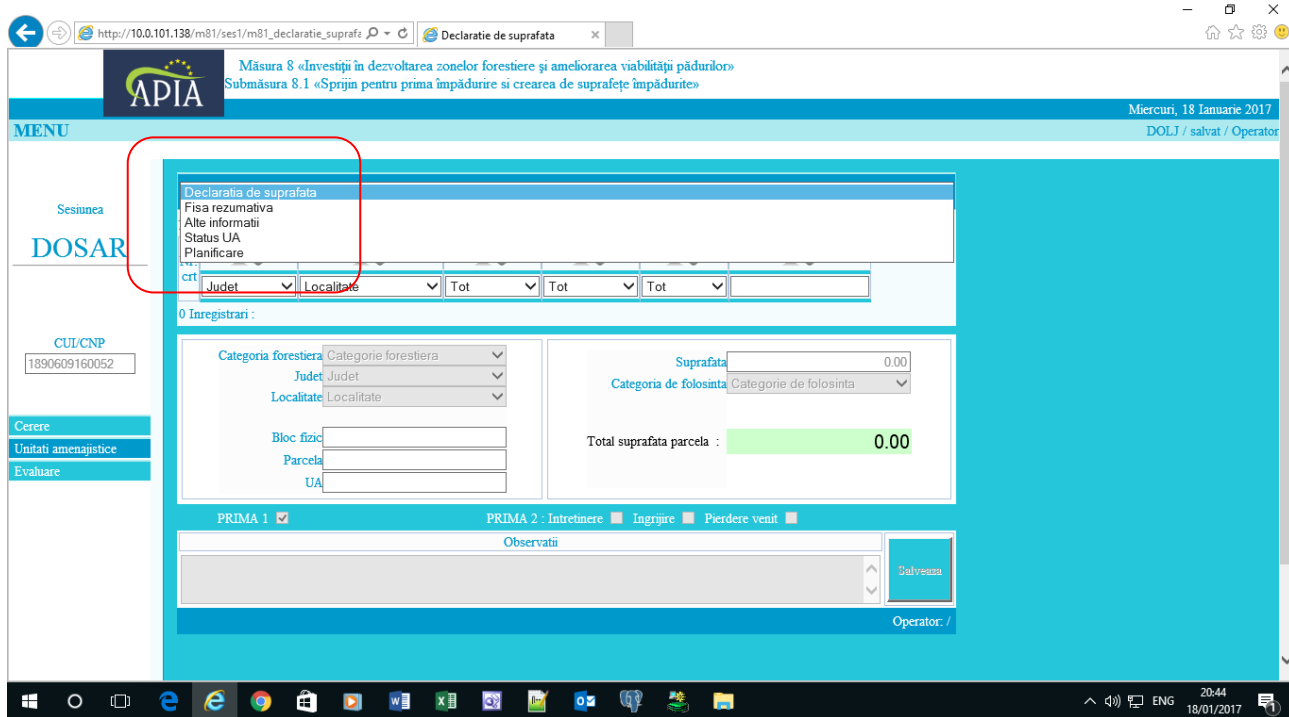
Atenție: La salvare, există introdusă restricție referitoare la cererea de sprijin - dacă se afișează mesajul de mai jos, CJ APIA va finaliza Nota de Constatate 3 mai întâi. Apoi se poate salva.

Documente:



Se bifează "Da" sau "NU", se descriu observațiile, se salvează.

Modulul [Unitati amenajistice] conține 5 opțiuni :



- Declaratia de suprafata -

-Fișa rezumativă-

-Alte informații-

-Status UA-

-Planificare-

În fiecare din modulele de mai sus, există un filtru pentru regăsirea UA-urilor după anumite criterii, cu posibilitatea de sortare pe fiecare câmp precum și de stabilire a nr. de rânduri pe pagină.

Declarația de suprafață

Se alege UA din filtru și se dă dublu click pe UA.

Pentru u.a.-urile salvate se afișează pe coloana ”operator” completat ”fermier” – se disting astfel u.a –urile salvate de cele nesalvate.

Declarația de suprafață

Nr. rânduri pe pagina : 1

Nr. crt	Judet	Localitate	Bloc fizic	Parcela	UA	Operator
1	DOLJ	SCAESTI	371	1		

7 Inregistrari : De la 1 la 1

Categorie forestiera: Trup de padure
Judet: DOLJ
Localitate: SCAESTI

Bloc fizic: 371
Parcela: 1
UA: 1a

Suprafața: 0.50
Categorie de folosință: Teren arabil

Total suprafața parcele : 0.50

PRIMA 1 PRIMA 2 : Intretinere Ingrjire Pierdere venit

Observatii

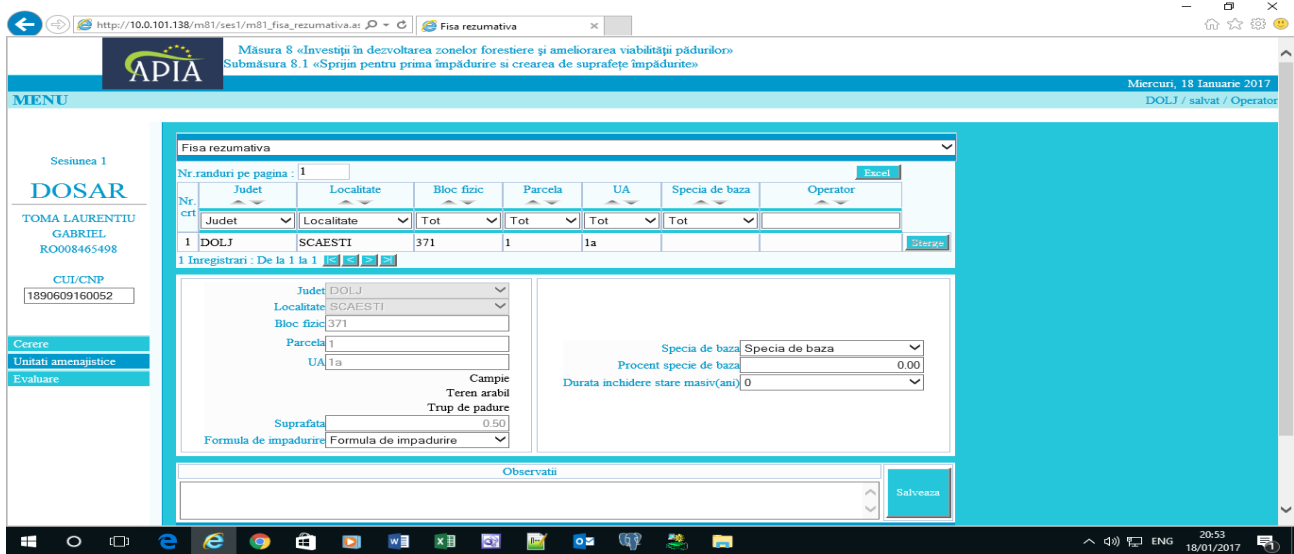
Salveaza

Operator: /

Se bifează casutele aferente primei 2, se salvează.

Fișa rezumativă

Se alege UA din filtru și se dă dublu click.



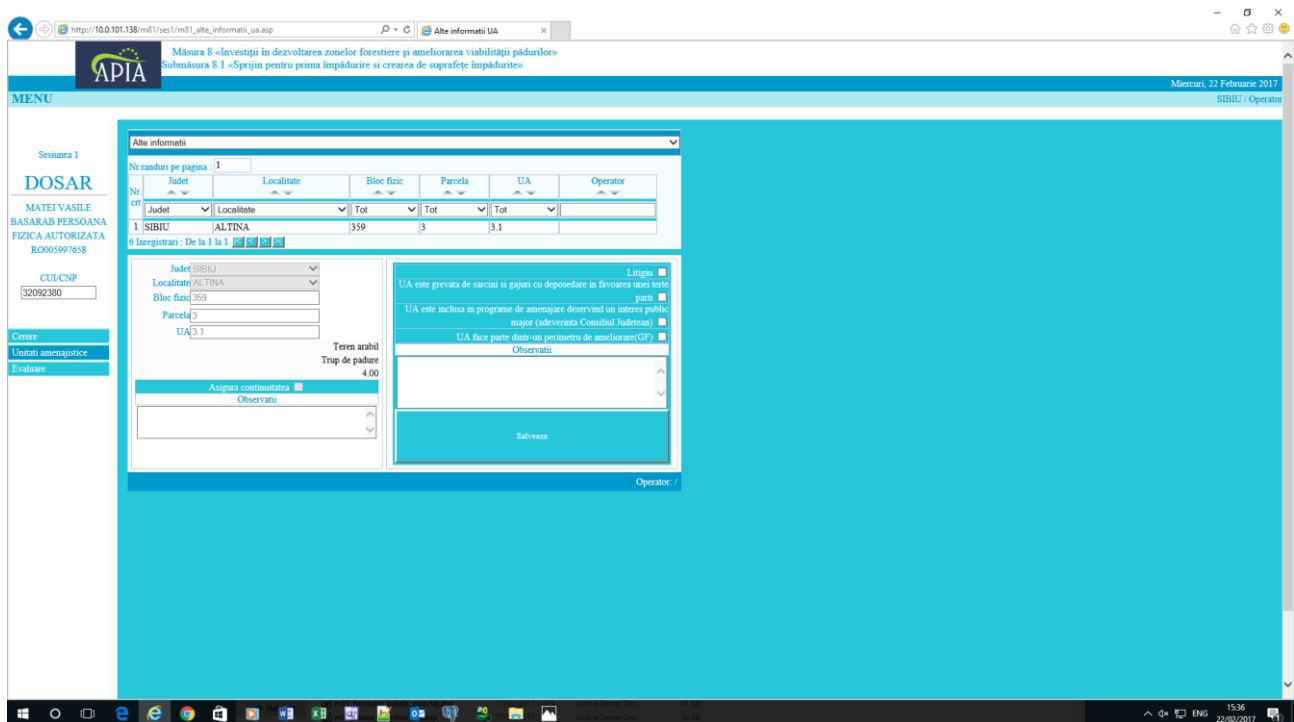
Se introduc datele din formular. NU UITATI SĂ SELECTAȚI FORMULA DE ÎMPĂDURIRE (PRINCIPAL/ALTERNATIV)

Se salvează.

După salvare se observă că se crează tot atâtea rânduri câte specii de bază au fost salvate cu caracteristicile lor.

Alte informații

Se alege UA din filtru si se dă dublu click.



Se bifeaza pentru fiecare u.a dacă există situațiile solicitate (litigiu etc.) și se salvează.

Status UA

Sesiunea 1
DOSAR
 TOMA LAURENTIU
 GABRIEL
 RO008465498
 CUI/CNP
 1890609160052

Cerere
 Unitati amenajistice
 Evaluare

Status UA

Diferenta suprafete parcele						
Nr. crt	Localitate	Bloc fizic	Parcela	Suprafata Declaratie de suprafata	Suprafata Nota de constatare	
1	DOLJ/SCAESTI	371	1	0.50	0.50	
TOTAL				0.50	0.50	

Diferenta suprafete UA						
Nr. crt	Localitate	Bloc fizic	Parcela	UA	Suprafata Declaratie de suprafata	Suprafata Fisa rezumativa
1	DOLJ/SCAESTI	371	1	1a	0.50	0.00
TOTAL parcela 1					0.50	0.00
TOTAL					0.50	0.00

Unitati amenajistice la care suma procentelor speciilor de baza depaseste 100% sau =0

Nr. crt	Localitate	Bloc fizic	Parcela	UA	Procent total
1	DOLJ/SCAESTI	371	1	1a	0.00

Suprafata compacta > Suprafata pe categorii forestiera sau Suprafata compacta = 0 sau Suprafata pe categorii forestiera = 0

Nr. crt	Categorie forestiera	Suprafata	Suprafata compacta
1	Trup de padure	0.50	0.00

Status UA

Nr. crt	Localitate	Bloc fizic	Parcela	UA	Categorie teren	Status	Observatii
1	DOLJ/SCAESTI	371	1	1a	Teren neagricol	Neeligibil	

Salveaza

Operator: /

Fereastra include o serie de verificări, erorile fiind marcate cu roșu, după rezolvarea lor, se dă posibilitatea salvării statusurilor UA.

La status final: se selectează "eligibil" sau "neeligibil", după caz, pentru fiecare u.a și se salvează:

Status UA

Unitati amenajistice la care suma procentelor speciilor de baza depaseste 100% sau =0						
Nr. crt	Localitate	Bloc fizic	Parcela	UA	Procent total	
1	SIBIU/ALTINA	359	3	3.1	50.00	
2	SIBIU/ALTINA	359	4	4.1	50.00	
3	SIBIU/ALTINA	359	5	5.1	70.00	
4	SIBIU/ALTINA	359	6	6.1	60.00	
5	SIBIU/ALTINA	359	7	7.1	30.00	
6	SIBIU/ALTINA	359	8	8.1	100.00	

Status UA

Nr. crt	Localitate	Bloc fizic	Parcela	UA	Categorie teren	Status cf. aplicarii criteriilor de eligibilitate	Status final salvat	Observatii
1	SIBIU/ALTINA	359	3	3.1	Teren neagricol	Neeligibil	Eligibil	nu este corect
2	SIBIU/ALTINA	359	4	4.1	Teren agricol	Neeligibil	Eligibil	
3	SIBIU/ALTINA	359	5	5.1	Teren agricol	Neeligibil	Eligibil	
4	SIBIU/ALTINA	359	6	6.1	Teren neagricol	Neeligibil	Eligibil	
5	SIBIU/ALTINA	359	7	7.1	Teren neagricol	Neeligibil	Eligibil	
6	SIBIU/ALTINA	359	8	8.1	Teren neagricol	Neeligibil	Eligibil	

Salveaza

Operator: fermier / 22/02/2017 14:19:25

Atenție: Dacă aplicația încadrează un u.a "neeligibil" (în col. "Status conform aplicării criteriilor de eligibilitate") iar solicitantul consideră că u.a respectiv este eligibil, pe coloana "status final salvat" solicitantul va schimba încadrarea în "eligibil". Sunt marcate cu roșu UA-urile care au statusuri diferite.

Sesiunea 1
DOSAR
 TOMA LAURENTIU GABRIEL
 RO008465498
 CUI/CNP
 1890609160052

Cerere
 Unitati amenajistice
 Evaluare

Diferenta suprafete parcele

Nr. crt	Localitate	Bloc fizic	Parcela	Suprafata Declaratie de suprafata	Suprafata Nota de constatare
1	DOLJ/SCAESTI	371	1	1.00	1.00
T O T A L				1.00	1.00

Diferenta suprafete UA

Nr. crt	Localitate	Bloc fizic	Parcela	UA	Suprafata Declaratie de suprafata	Suprafata Fisa rezumativa
1	DOLJ/SCAESTI	371	1	1a	1.00	1.00
T O T A L parcela 1					1.00	1.00
T O T A L					1.00	1.00

Unitati amenajistice la care suma pro...

Nr. crt	Localitate	Bloc	Procent total
1	DOLJ/SCAESTI	371	15.00

Suprafata compacta > Suprafata pe categori forestiera s...

Nr. crt	Categorie forestiera	Suprafata compacta
1	Trup de padure	0.50

Status UA

Nr. crt	Localitate	Bloc fizic	Parcela	UA	Categorie teren	Status	Observatii
1	DOLJ/SCAESTI	371	1	1a	Teren neagricol	Eligibil	

Salveaza Operator: /

Planificare

Fereastra va fi activă doar dacă status-ul UA este "Eligibil".

Se alege UA din filtru și se dă dublu click.

Măsura 8 «Investiții în dezvoltarea zonelor forestiere și ameliorarea viabilității pădurilor»
 Submăsura 8.1 «Sprijin pentru prima împădurire și crearea de suprafețe împădurite»

Miercuri, 18 Ianuarie 2017
 DOLJ / salvat / Operator

MENU

Sesiunea 1
DOSAR
 TOMA LAURENTIU GABRIEL
 RO008465498
 CUI/CNP
 1890609160052

Cerere
 Unitati amenajistice
 Evaluare

Planificare

Nr. randuri pe pagina : 1

Nr. crt	Judet	Localitate	Bloc fizic	Parcela	UA	Operator
1	DOLJ	SCAESTI	371	1	1a	

1 Inregistrari : De la 1 la 1

Judet: DOLJ
 Localitate: SCAESTI
 Bloc fizic: 371
 Parcela: 1
 UA: 1a

Perioada infiintare planificata
 Perioada planificata
 ianuarie - aprilie 2017
 septembrie 2017 - aprilie 2018
 septembrie 2018 - pana la expirarea celor 2 ani

Pentru fiecare u.a.:

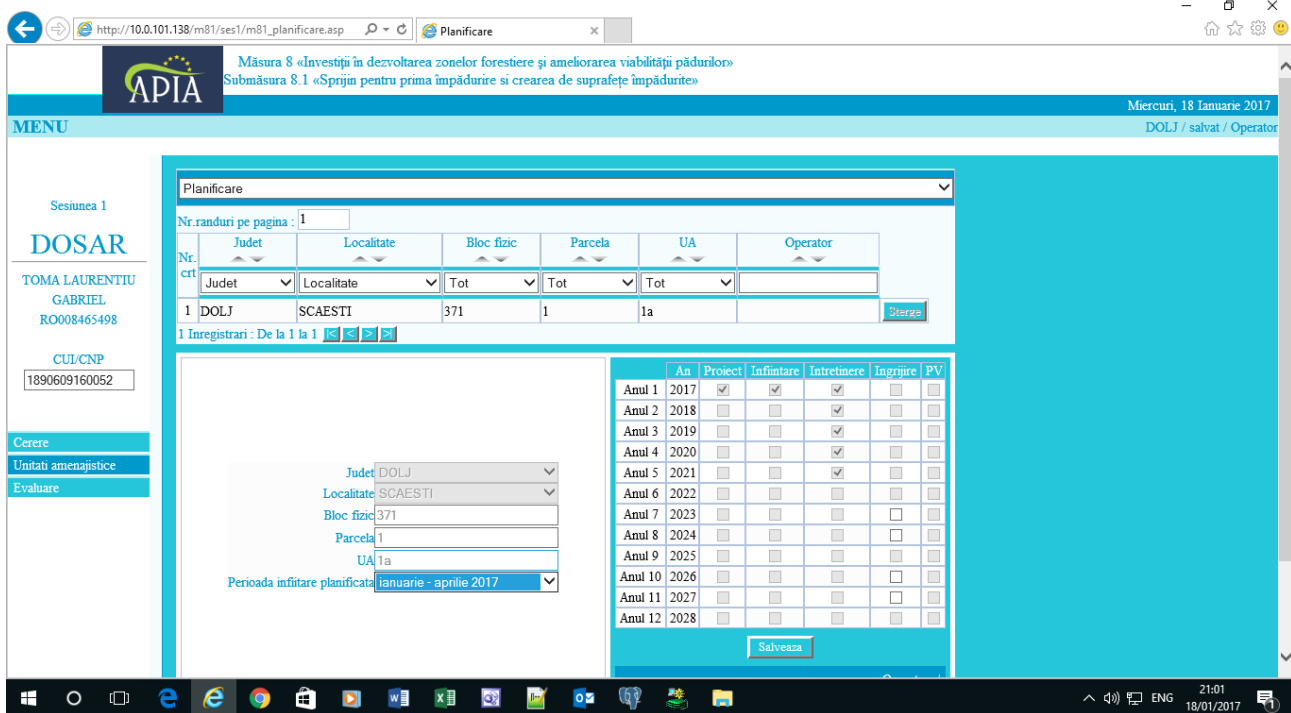
Se alege perioada de înființare a plantației, moment în care se deschide tabelul cu planificarea pe ani.

Bifele se pun automat, în funcție de situația din declarația de suprafață și fișa rezumativă.

- Se bifează anii pentru lucrări de îngrijire anii 7/8 sau 10/11 și se salvează.

Pierderea de venit este bifata automat numai dacă sunt îndeplinite cumulativ condițiile:

- u.a . este încadrat în categoria ”agricol” prin Nota de constatare emisă de APIA;
- solicitantul este fermier activ la momentul completării cererii de sprijin;
- terenul nu este proprietate a statului sau UAT.

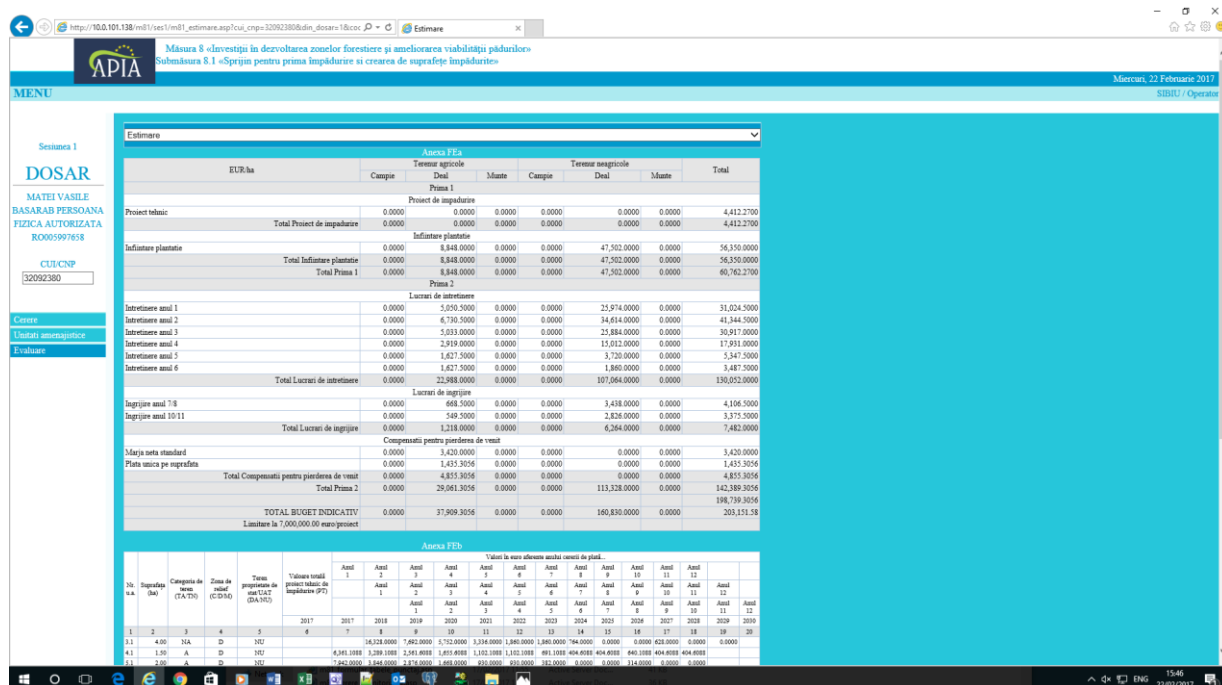


Se salvează.

EXISTĂ OPȚIUNEA ”STERGE” PENTRU FIECARE U.A. PENTRU CAZUL ÎN CARE SE DOREȘTE MODIFICAREA STATUSULUI IN FEREASTRA [Status UA].

Evaluare

Sunt afișate estimările care au la bază datele introduse : dacă doriți să verificați sumele care vi se cuvin pentru cei 12 ani, verificați Anexa FEA:



Estimare

Total Lucrari de instalare		0.0000	22,948.0000	0.0000	0.0000	107,064.0000	0.0000	130,023.0000
Lucrari de ingrijire								
Ingrijire anul 7/8		0.0000	668.5000	0.0000	0.0000	3,438.0000	0.0000	4,106.5000
Ingrijire anul 10/11		0.0000	549.5000	0.0000	0.0000	2,826.0000	0.0000	3,375.5000
Total Lucrari de ingrijire		0.0000	1,218.0000	0.0000	0.0000	6,264.0000	0.0000	7,482.0000
Compenzati pentru pierderea de venit								
Marja neta standard		0.0000	3,420.0000	0.0000	0.0000	0.0000	0.0000	3,420.0000
Plata unica pe suprafata		0.0000	1,435.3056	0.0000	0.0000	0.0000	0.0000	1,435.3056
Total Compenzati pentru pierderea de venit		0.0000	4,855.3056	0.0000	0.0000	0.0000	0.0000	4,855.3056
Total Prima 2		0.0000	39,961.3056	0.0000	0.0000	113,328.0000	0.0000	142,389.3056
TOTAL BUGET INDIICATIV		0.0000	37,909.3056	0.0000	0.0000	160,830.0000	0.0000	203,151.58
Limitele la 7,000,000.00 euro/proiect								

Anexa FEb

Valori in euro aferente anului cererii de plata.

Nr. Suprafata (ha)	Categorie de teren (CA, CT)	Zona de relief (C/D/S)	Timpul pregatirii de lucru (DA/SC)	Valoarea totala proiectului de investitie (PT)	Anul 1		Anul 2		Anul 3		Anul 4		Anul 5		Anul 6		Anul 7		Anul 8		Anul 9		Anul 10		Anul 11		Anul 12							
					2017	2018	2017	2018	2017	2018	2017	2018	2017	2018	2017	2018	2017	2018	2017	2018	2017	2018	2017	2018	2017	2018	2017	2018	2017	2018				
1.1	4.20	N/A	D	3/2	14,328.0000	1,982.0000	1,712.0000	3,338.0000	1,800.0000	1,800.0000	74.0000	0.0000	0.0000	0.0000	0.0000	0.0000	0.0000	0.0000	0.0000	0.0000	0.0000	0.0000	0.0000	0.0000	0.0000	0.0000	0.0000	0.0000	0.0000	0.0000	0.0000			
4.1	1.50	A	D	3/2	6,561.0000	3,280.0000	2,561.0000	1,655.0000	1,552.0000	1,552.0000	891.0000	404.0000	404.0000	404.0000	404.0000	404.0000	404.0000	404.0000	404.0000	404.0000	404.0000	404.0000	404.0000	404.0000	404.0000	404.0000	404.0000	404.0000	404.0000	404.0000	404.0000			
5.1	2.00	A	D	3/2	7,842.0000	3,848.0000	2,876.0000	1,698.0000	830.0000	830.0000	382.0000	0.0000	0.0000	0.0000	0.0000	0.0000	0.0000	0.0000	0.0000	0.0000	0.0000	0.0000	0.0000	0.0000	0.0000	0.0000	0.0000	0.0000	0.0000	0.0000	0.0000			
6.1	1.00	N/A	D	3/2	4,032.0000	1,923.0000	1,483.0000	834.0000	403.0000	403.0000	0.0000	0.0000	0.0000	0.0000	0.0000	0.0000	0.0000	0.0000	0.0000	0.0000	0.0000	0.0000	0.0000	0.0000	0.0000	0.0000	0.0000	0.0000	0.0000	0.0000	0.0000			
7.1	3.00	N/A	D	3/2	12,346.0000	5,769.0000	4,314.0000	2,562.0000	1,393.0000	0.0000	0.0000	0.0000	0.0000	0.0000	0.0000	0.0000	0.0000	0.0000	0.0000	0.0000	0.0000	0.0000	0.0000	0.0000	0.0000	0.0000	0.0000	0.0000	0.0000	0.0000	0.0000			
8.1	10.00	N/A	D	3/2	48,820.0000	19,250.0000	14,380.0000	8,340.0000	0.0000	0.0000	0.0000	0.0000	0.0000	0.0000	0.0000	0.0000	0.0000	0.0000	0.0000	0.0000	0.0000	0.0000	0.0000	0.0000	0.0000	0.0000	0.0000	0.0000	0.0000	0.0000	0.0000			
TOTAL					21.50	4,412.2700																												
Valoarea publică estimată a cererii de speșie până la 31 dec. 2022 (suma totală aferentă coloanelor 4 - 12) - Y9B1																																		194,310.03
Valoarea publică estimată a cererii de speșie după data de 31 dec. 2022 (suma totală aferentă coloanelor 14 - 20)																																		8,836.54
Valoarea publică totală estimată a cererii de speșie - Y9B1																																		203,151.58
Limitele valoare publică totală estimată a cererii de speșie la 7,000,000 euro pe proiect																																		

Operator: fermier/22/02/2017 14:23:30 Verificator:

Se salveaza rezultatele.

În final :

Se revine în modulul [Cerere] și se deschide formularul cererii :

Cerere

Fermier activ

Judet: DOLJ

Localitate: SCAESTI

Sector:

Sat/Strada: PRINCIPALA Nr 6

Cod postal: 207515 BI SC Ap

Tel.mobila: 0769508197

Tel/Fax:

E-mail:

COORDONATE BANCARE

Cont:

Banca: Banca

Filiala:

IMPUTERNICIT

Nume/prenume:

CNP:

Imputernicire nr.:

DATE REFERITOARE LA DREPTUL DE PROPRIETATE

DATE DESPRE EXPLOATAȚIA AGRICOLA SECTOR VEGETAL

Nr.cerere plata unica pe suprafata: DJ-32531 / 10.05.2016

TITLUL PROIECTULUI:

Status: In asteptare

Operare: Verificare

Explicatie:

Salveaza Formular cerere

Do you want to open or save Cerere.doc from 10.0.101.138? Open Save Cancel

Se verifică, dacă este nevoie de corecții în aplicație, se efectuează corecțiile și se generează din nou formularul de cerere; după verificare, când se consideră că formularul de cerere este corect, se bifează "IV. DECLARAȚII PRIVIND CONDIȚIILE ȘI MODALITĂȚILE DE ACORDARE A SPRIJINULUI AFERENT SCHEMEI DE AJUTOR DE STAT, se printează și se depune la APIA.

Se selectează statusul “Depus”. Din acest moment operatorul APIA poate lucra dosarul.